
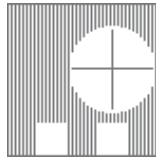


Mila 7/2001

SUOMEN MAANMITTAUSINSINÖÖRIEN LIITON JÄSENLEHTI 13.11.2001





Suomen Maanmittausinsinöörien Liitto ry
Finlands Lantmäteriingenjörers Förbund rf
The Finnish Association of Geodetic and Land Surveyors

MIL

TOIMISTO: Kelloilta 10 puhelin 09 - 148 1900
00520 HELSINKI telefax 09 - 148 3580
toimisto@mil.maanmittari.fi
www.maanmittari.fi

Toimisto avoinna: tiistai, keskiviikko ja torstai klo 9 - 15
Toimistosihteerit: Raija Valonen

HALLITUS 2001

Puheenjohtaja:

Mikko Uimonen, MML, Helsinki
puh. työ 020541 5611
mikko.uimonen@nls.fi

jäsenet:

Markku Harju, Lapin maanmittaus-
toimisto, Rovaniemi, pt 020541 4503
markku.harju@nls.fi

Katri Koistinen, TKK, pt 09-451 3908
katri.koistinen@hut.fi

Aarno Kononen, Nurmijärvi,
pt 09-2500 2361
aarno.kononen@nurmijarvi.fi

Erik Lönnfeldt, Hki
puh 050-353 3373
annie2@saunalahti.fi

Markku Markkula, Mikkelin käräjä-
oikeus, pt 050-5404 606
markku.markkula@om.fi

Seija Vanhanen (vpj), Uudenmaan
liitto pt 09-4767 4355
seija.vanhanen@uudenmaanliitto.fi

hallitus@mil.maanmittari.fi

Tiedottaja:
Jani Palomäki, tekn. yo

Rahastonhoitaja:
Seppo Mäkinen, Merenkulkuhallitus

MIL:n kansainväliset jäsenyydet:



International Federation
of Surveyors

FIG



Comité de Liaison des
Géomètres Européens

CLGE

Pohjoismaiden maanmittareiden
yhdysmiesneuvosto

> Sisällys

Tietoa MIL:sta	2
Tapahtumakalenteri	4
Mittanauhan nollapäässä -Mikko Uimonen	5
MIL:n syyskokous -Jani Palomäki	6
Euroopan maanmittarijärjestön kokouksesta -Seija Vanhanen	8
Maanmittarikongressin valmistelut käynnissä -Teemu Kärkäs	11
Maanmittaustieteiden päivät Espoossa -Jani Palomäki	12
Uutisia	14

Kannen kuva: Koordinaattien takana - Wildin T2
Jani Palomäki, 2001 (Laite TKK:n Maanmittausosasto)

<i>Mila</i> 7/2001 13.11.2001	· Julkaisuaikataulu 2001:		
·	·	·	·
· Julkaisija:	· nro	· aineiston	· postitus
· Suomen Maanmittausinsinöörien	·	· jätto	·
· Liitto ry	·	·	·
·	· 8/2001	· 7.12.	· 17.12.
·	·	·	·
· Toimitus:	·	·	·
· Jani Palomäki, päätoimittaja	·	·	·
· Jämeräntaival 11 C60,	·	·	·
· 02150 Espoo	· MILAn ilmoitushinnat	·	·
· puh. 050-561 0426	· 1/1 sivu 2200 mk	·	·
· <i>jani.palomaki@iki.fi</i>	· 1/2 sivu 1550 mk	·	·
·	· 1/3 sivu 1100 mk	·	·
· Aineisto MILAan:	· 1/4 sivu 800 mk	·	·
· Päätoimittajalle tai MIL:n toimistoon.	· Liittet sopimuksen mukaan	·	·
· Jutut mieluiten sähköpostilla tai le-	·	·	·
· vykkeellä .TXT tai .RTF muodossa,	· Jäsenten pikkuilmoitukset:	·	·
· muotoilemattomina.	· (enintään 1/4 sivu)	·	·
· Toimituksella on oikeus lyhentää tai	· 100 mk, teekkarit 50 mk	·	·
· jättää julkaisematta kirjoituksia.	·	·	·
· Myöhästynyt aineisto siirtyy seura-	· Painopaikka: Monikko Oy	·	·
· vaan lehteen.	·	·	·


Eteenpäin

Maanmittaustieteiden Seuran puheenjohtaja Tauno Suominen kannusti Maanmittaustieteiden päivien päätöspuheessaan maanmittareita aktiivisempaan kehitystyöhön osallistumiseen ja rohkeampaan asennoitumiseen uusien innovaatioiden suhteen.

Tämä on mielestäni aiheellinen kehotus. Eri aloilta voisi helposti luetella kymmenittäin esimerkkejä roh-

keasti eteenpäin menevien yritysten ja organisaatioiden menestyksestä ja vastaavasti hitaiden ja varovaisten heikosta sellaisesta. Ainakin kunnissa helposti vedotaan resurssi- ja rahapulaan. Riippumatta varallisuudesta, toisissa kunnissa ollaan valmiina kehittämään alaa ja lähtemään erilaisiin pilottihankkeisiin mukaan, kun taas toisissa edetään kielteisessä ilmapiirissä ja varovasti hiipien. Toivottavasti sinun yrityksesi tai organisaatiosi on menossa eteenpäin.

JP



Koulutusta ja tapahtumia, kotimaassa

28.11. Ammattiainekerho Poligoni järjestää teemapäivän kolmiulotteisuudesta "3D - MONET MAHDOLLISUUDET Mittaukset - Mallinnus - Sovellukset", TKK, Espoo, <http://www.tky.hut.fi/~poligoni/> (Ilmoittautumisen DL 16.11.)

14.-15.3.-02 Maanmittauspäivät, Mikkeli
<http://maanmittauspaivat.internetix.fi/>

... ja ulkomailla

19.-20.11. International symposium on spatial data infrastructure (SDI), University of Melbourne, Australia <http://www.sli.unimelb.edu.au/SDI/>

21.-26.4.-02 FIG:n 22. kongressi Washington DC, <http://www.fig2002.org> (Abstract Deadline August 21, 2001)

21-24.5. The 2nd Symposium on "Geodesy for Geotechnical and Structural Engineering", Berlin, Germany, <http://www.sc4-berlin2002.de.vu/>



MITTANAUHAN NOLLAPÄÄSSÄ

Tätä kirjoittaessani MIL:n syyskokous on edessäpäin. Kun lehti on luettavanasi, päätökset ensi vuoden toiminnan suuntaviivoina on tehty. Toisaalla tässä lehdessä on tietoisuus syyskokouksen päätöksistä.

Kuten toimintasuunnitelmasta olet voinut lukea, on alamme markkinointi nuorille liiton toiminnan erityisenä painopisteenä ensi vuonna. Työ on jo aloitettu yhteistyössä MIL:n, TKK:n maanmittausosaston, Maanmittauslaitoksen ja Kuntaliiton kesken.

Parhailaan laaditaan tukimateriaalia markkinoinnin avuksi. Ensimmäiseksi työn alla on maanmittausalan opiskelua lukiolaisille esittelevä PowerPoint –kalvosarja. Työtä tekee erikoistyönä teekkari Marjo Katajamäki. Mukana työssä ovat myös viestinnän asiantuntija Sanna Nyström ja maanmittausosaston opintoneuvoja Perttu Hokkanen.

Erikoistyöhön liittyy myös kysely siitä, miten alallamme on tarjottu harjoittelupaikkoja ja työelämään tutustumispaikkoja (tet) koululaisille. Mikäli saat tällaisen kyselyn, vastaaminen siihen on tärkeää.

Maanmittausosaston koulutusohjelmia koskevat esitteet uusitaan ensi vuonna. Tänä vuonna käytössä on viime vuotisia esitteitä, joiden tietosisältö ei ole vanhentunut. Lisäksi osasto panostaa internet sivuihin, joiden kehittämistä on selvitetty Jani Palomäen erikoistyössä.

Alamme opiskelua esittelevä kalvosarja valmistuu joulukuun mennessä. Se julkaistaan verkossa TKK:n maanmittausosaston sivuilta.

NYT TARVITAAN TALKOOHENKEÄ

Maanmittausalan vahvuus on hyvä ammatillinen yhteenkuuluvuus ja talkoohenki. Alan järjestötoiminta, koulutustilaisuudet ja julkaisut perustuvat pitkälti vapaa-ehtoiseen työhön yhteiseksi hyväksi. Alan markkinoinnissa tätä talkoohenkeä taas tarvitaan. Toivon, että maakunnalliset maanmittariklubit ja –kerhot ottavat ohjelmaansa alan esittelyn opiskelupaikkaa miettiville nuorille. Tämä voisi tapahtua järjestämällä avoimia ovia työpaikoilla ja menemällä kouluihin alaa esittelmään. Pitemmällä tähtäimellä on myös ensi arvoisen tärkeää antaa tuntuu nuorille maanmittausalaan li-

säämällä kesäharjoittelua ja työelämään tutustumisjaksoja peruskoulun yläastetta käyville koululaisille.

OPINTOMATKA VIROON

Kolleegamme Suomenlahden eteläpuolelta kävivät tutustumassa Suomen maanmittaukseen viime vuonna. Ensi vuonna MIL järjestää vastavierailun. Alustavasti on suunniteltu kahden päivän matkaa Tallinaan ja Tarttoon toukokuussa. Tähän voisi sitten halutessaan liittää viikonlopun oleskelun. Matka tarjoaa sinulle mahdollisuuden saattaa tietosi ajan tasalle – maanmittausalan kehitys Virossa on todella nopeata. Lisää matkasta alkuvuodesta.

FIG:n KONGRESSI WASHINGTONISSA

Huhtikuu ja FIG:n kongressi lähestyvät. Onko kiinnostusta yhteiseen matkaan ja majoitukseen? Liitto järjestää tarvittaessa yhteiset lennot ja koordinoi majoitusvarauksia. Ota yhteyttä liiton toimistoon Raija Valoseen, mikäli olet kiinnostunut.

Tarmokasta
kaamosaika!

Mikko Uimonen
puheenjohtaja



MIL:n syyskokous



Maanmittaustieteiden päivien yhteydessä pidettiin MIL:n syyskokous. Mikko Uimonen toivotti jäsenet tervetulleiksi kokouksen. Avauspuheenpuheenjohtajaksi valittiin Arvo Vitikainen ja sihteeriksi kutsuttiin Raija Valonen.

Mikko Uimonen kertoi vuoden 2002 toimintasuunnitelmasta. Tärkeimpänä uutena asiana suunnitelmassa on maanmittausalan markkinointiin panostaminen. Tänä vuonna on jo käynnistetty TKK:n, MIL:n, MML:n ja Kuntaliiton yhteistyö, jonka puitteissa teetetään erikoistyönä esitelykalvosarja maanmittausalasta ja kannustetaan paikallisia maanmittarikerhoja kertomaan koululaisille alasta. Tätä toimintaa tullaan jatkamaan. Vastavalmistuneiden jäsenmaksun puolittamisella pyritään



Kokouksen puheenjohtaja Arvo Vitikainen ja sihteeri Raija Valonen kuuntelevat vilkasta keskustelua.

minen. Suunnitelma hyväksyttiin sellaisenaan.

Liiton vaalitoimikunnan edustajana Tapio Mikkola esitti, että hallituksen erovuoroiset jäsenet

Aarno Kononen, Erik Lönnfeldt ja Markku Markkula jatkavat uudelle kaudelle. Vastaehdokkaista ei kokouksessa esitetty, joten he kaikki jatkavat yksimielisellä päätöksellä kaksi seuraavaa vuotta.

Tauno Talvio kertoi Tekniikan museon maanmittausalan näyttelyn tilanteesta. Talvio ehti jo keväällä Maanmittauspäivillä kutsua maanmittareita tutustumaan näyttelyyn vuodenvaihteessa. Suunnitelmat olivatkin valmiina jo keväällä ja rakentamisen olisi pitänyt alkaa lomi- en jälkeen, mutta museon johtaja perui yllättäen aiemmt puheensa ja ilmoitti, että näyttelyn avaamisen kulut, 300 00 mk, tulisi kerätä ennen rakentamista. Talvio on vedonnut museon hallitukseen, että se ottaisi kantaa 70-luvulla MIL:n ja museon välillä tehtyyn sopimukseen, jonka mukaan MIL antaa museon käyttöön esineitä ja asiantuntemusta ja museo pitää esillä maanmittausalan näyttelyä. Hallituksen kanta ei kokoukseen mennessä ollut vielä selvillä.

JP

pienentämään kynnystä siirtyä nuoresta jäsenestä varsinaiseksi jäseneksi. Vuonna 2002 tullaan jatamaan jo epävirallisesti käynnistettyä Pohjoismaisen maanmittarikongressin 2004 valmistelua. Matkoja on tarkoitus tehdä keväällä Viroon ja FIG:n kongressiin Washingtoniin. Pekka Raitanen toivoi rekrytointitoimien laajentamista myös yläasteikäisiin sekä ammattikorkeakouluopiskelijoihin.

Kansainvälisestä toiminnasta keskusteltiin vilkaasti. Kirsi Virrantaus kertoi, että Washingtonin kongressin ohjelma on saatu valmiiksi ja se on hyvä. Suomalaiset ovat hyvin esillä ja tulevat pitämään useita esityksiä. Keskustelua herätti suomalaisten panostuksen jatkuminen vahvana FIG:ssä. Uimonen kertoi, että 2004 valitaan komissioiden uudet puheenjohtajat ja innostuneita otetaan mukaan toimintaan.

Seppo Mäkinen esitteli Liiton taloutta. Suurin uudistus on euroon siirtyminen ja jäsenmaksun porrasta-

TERVEISET EUROOPAN MAANMITTARIJÄRJESTÖN KOKOUKSESTA

Euroopan maanmittarijärjestön, CLGE:n, syyskokous pidettiin 19.-20-10. Malagassa, Espanjassa. Espanjalaiset kollegat olivat järjestäneet kokoukselle ja oheisohjelmalle upeat puitteet aina hienoa kesäkeliä myöten. Kokouksen asialistan tärkeimmät kohdat olivat odotetusti uusien puheenjohtajien valinta, CLGE:n strategia ja toiminta, taolouskysymykset sekä RICS:n kansainvälisen strategian esittely.

Järjestön puheenjohtajana on viimeiset neljä vuotta toiminut irlantilainen Paddy Prendergast ja varapuheenjohtajana saksalainen Klaus Ryrup. Nyt Paddy Prendergast halusi luopua puheenjohtajuudesta ja myös aktiivitoiminnasta järjestössä ja siirtyä taustavaikuttajaksi. Kokouksen yksimielisellä päätöksellä uudeksi puheenjohtajaksi valittiin tähän asti varapuheenjohtajana toiminut Klaus Ryrup ja varapuheenjohtajaksi tanskalainen Henning Elmstroem. Molempien herrojen valinta on myös suomalaisten kannalta erittäin hyvä,

koska he ovat monivuotisia järjestön aktiivihenkilöitä ja koska he suhtautuvat hyvin laaja-alaisesti järjestön ja sen toiminnan kehittämiseen. Laaja-alaisuutta tarvitaankin, koska järjestelmät eri Euroopan maissa poikkeavat toisistaan ja koska jatkossa järjestö joutunee entistä enemmän lunastamaan olemassaolonsa oikeutusta. Suomalaisten maanmittareiden puolesta minulla oli ilo onnitella kumpaakin herraa!



UUSI STRATEGIA

Järjestön strategiaa käsiteltiin jo viime kevään kokouksessa ja se saatettiin kansallisten yhdistysten pohdittavaksi. Suuri keskustelunaihe strategiassa oli nimenomaan jär-

järjestön toiminnan laajuus ja sitä kautta suhtautuminen oman toimiston perustamiseen ja henkilöstön palkkaamiseen. Kaikki ovat yksimielisiä siitä, että tuloksellinen ja nopea toiminta edellyttäisi oman toimiston olemassaoloa. Toimistosta aiheutuvat kustannukset ovat kuitenkin niin suuret, että kansalliset yhdistykset eivät ole valmiita



Yllä: Allekirjoittaneen pöytäseuruetta.

Vasemmalla: Malagan näkymiä.

kantamaan tätä taloudellista vastuuta. Sen vuoksi oman toimiston perustaminen oli jo poistettu strategiaehdotuksesta, joka nyt hyväksyttiin. Strategia kirjaa eurooppalaiset periaatteet, joihin järjestön toiminta perustuu, seuraavasti: Kuluttajan suoja, palveluiden vapaus, ammatilaisten liikkuvuus, kumppanuus (yksityinen/julkinen) ja kulttuurisen eriarvoisuuden harmonisointi. Järjestön missio puolestaan kuuluu:

CLGE will represent the interests of the Surveying Profession in Europe to the European Commission, provide a European Forum to discuss issues of surveying interest and encourage high level education to facilitate the provision of quality professional services to meet the needs of clients.

Järjestön käytännön toimintaa linjattiin uudelleen ja terävöitettiin. Nyt toiminta kohdistuu kahteen päälinjaan: ammatillisen koulutuksen lisäämiseen ja ammatillisten käytäntöjen kehittämiseen. Kiteyttäen ja entistä puheenjohtaja Paddy Prendergastia lainaten: CLGE hyväksyy valtiolliset säännökset ja vastuut sekä avoimet markkinat ja on monopoleja vastaan.

TALOUDESTA

Järjestön talous on hallinnassa. Tämän vuoden budjetti on riittävä joskin niukka. Suurimmat menoerät ovat aiheutuneet erilaisista tutkimuksista ja hallitusta vastaavan Standing Committeeen toiminnasta. Hyvä näin. Tämä osoittaa, että järjestön aktiivit toimivat! Ensi vuoden talousarvio on uuden strategian mukainen. Koska järjestön toiminta päätettiin jatkaa nykyisellään, on ensi vuoden talousarvion loppusumma suunnilleen sama kuin tänä



Kokousväki vapaalla upeassa ympäristössä.

vuonna eli 32 200 Euroa. Jos järjestöllä olisi oma toimisto ja sitä kautta laajempaa toimintaa, talousarvion tulisi olla vähintään noin 1 Meuroa.

TAPAUS RICS

Englantilaisten maanmittarien järjestö RICS on julkistanut oman kansainvälisen strategiansa, jota esiteltiin kokouksessa ja josta käytiin kiivas keskustelu. Strategia lähtee siitä, että RICS:llä on toimintaa kansainvälisellä tasolla niin maailmalla kuin Euroopassa sekä kansallisella tasolla. RICS on perustamassa omia kansallisia järjestöjään eri maissa kyseisten maiden omien kansallisten järjestöjen ohelle ja kilpailijaksi. Mielenkiintoista RICS:n toiminnassa on erityisesti se, että se haluaa olla itsenäinen eikä ole kiinnostunut olemaan osa nyt olemassa olevaa maanmittareiden

järjestökenttää, FIG:ä ja CLGE:tä. Puheenjohtajat ovat käyneet RICS:n kanssa neuvotteluja jo aiemmin pääsemättä molempia tyydyttävään lopputulokseen. Kokouksessa käydyn keskustelun pohjalta on vedettävissä

johtopäätös, että ainakin äänessä olleet kansalliset järjestöt pitävät RICS:n toimintaa maanmittarikenttää hajottavana ja kansallisten yhdistysten toimintaa ja olemassaoloa suuresti uhkaavana. Asiaan ensikertaa todella törmänneenä sain vaikutelman, että ristiriidat ovat vaikeasti ratkaistavissa. RICS on tehnyt päätöksensä tietoisena päätöksen asiallisista seurauksista. Tästä johtuen puhe ja vetoaminen RICS:n hyväntahtoisuuteen ei tuottane tulosta siten, että se peruuttaisi strategiansa ja aloittaisi vetäytymisen. Ei, ainut mahdollisuus on se, että CLGE:n on kilpailtava paikastaan ja lunastettava se toiminnallaan. Miten se sen tekee jää nähtäväksi, etenkin kun kokouksessa hyväksytty strategia ei ota huomioon uutta kilpailutilannetta.

Seija Vanhanen
CLGE-delegaatti

Pohjoismaisen maanmittarikongressin valmistelut käynnissä

Kesällä 2004 on Suomen vuoro järjestää perinteinen pohjoismainen maanmittarikongressi. Tapahtuma kokoaa yhteen työssäkäyvät, opiskelijat, eläkeläiset ja perheet niin mielenkiintoisten esitelmien ja retkien kuin elämyksellisen oheishjelman parissa.

Loppukevään aikana suoritettiin kysely, jossa kysyttiin vuoden 2000 kongressiin osallistuneiden mielipiteitä kyseisestä kongressista ja toiveita seuraavan kongressin tiimoilta. Palautetta saatiin paljon. Tulokset koottiin yhteen ja analysoitiin. Nyt on toimenpiteiden aika, kun tiedämme, mitä te haluatte.

Kongressin ohjelman suuria linjoja on jo luonnosteltu. Ammatillinen ohjelma tulee keskittymään muun muassa pohjoismaiseen ulottuvuuteen Euroopassa, maiden välisiin eroihin ja yhtäläisyyksiin sekä poikkitieteellisiin ratkaisuihin. Retkillä tuodaan esille pohjoismainen ja poikkitieteellinen yhteistyö sekä EU:n vaikutus suomalaiseen infrastruktuuriin. Oheishjelmassa pyri-

tään ottamaan entistä paremmin huomioon myös opiskelijoiden, eläkeläisten ja seuralaisten tarpeet. Korostaen suomalaisten perinteiden erityispiirteitä.

Hyvät ideat ja toiveet tarvitsevat toteutuakseen pitkäjänteisiä vastuuhenkilöitä. Tässä vaiheessa on syytä koota osaava iskujoukko maanmittareiden monipuolisista riveistä toteuttamaan vuoden 2004 pohjoismainen maanmittarikongressi. Vastuualueita ovat muun muassa luentojen kokoaminen, retkien järjestäminen, banketin organisointi, seuralaisohjelman suunnittelu, opiskelijaohjelman suunnittelu jne.. Monien alojen osaajia siis tarvitaan. Onneksi kenenkään ei tarvitse olla yksin, vaan voi houkutella mukansa tarpeellisen määrän apulaisia vastuualueelleen. Siis otathan yhteyttä allekirjoittaneisiin, mikäli haluat olla mukana toteuttamassa kaikkien aikojen parasta pohjoismaista maanmittarikongressia.

Teemu Kärkäs
040 502 6264
teemu.karkas@iki.fi

Erik Lönnfeldt
050 353 3373

Mikko Uimonen
040 836 3305
mikko.uimonen@nls.fi

Maanmittaustieteiden päivät Espoossa

*75-vuotista taivaltaan juhli-
van Maanmittaustieteiden
Seuran 8.-9.11. järjestämät
Maanmittaustieteiden päivät
olivat kaikella tapaa onnistu-
neet. Päivät järjestettiin jäl-
leen tutussa paikassa, Teknil-
lisessä korkeakoulussa.*

Koordinaatistoista kiinnostuneita osanottajia oli ensimmäisen päivän luennoille ilmoittautunut 150 ja Esali uhkasi paikoin jopa jäädä pieneksi. Toisenakin päivänä ilmoittautuneita oli 130, mutta varsinkin ilta-päivän viimeisillä luennoilla salissa riitti tyhjiä paikkoja.

ONNISTUNEET PÄIVÄT

Normaalisti päivät on suunnattu vuorovuosin kiinteistöpuolen ja mit-
tauspuolen osajille. Juhlavuoden
kunniaksi päivien aihe oli muotoil-
tu, ja luennot koottu siten, että asi-
aa riitti molemmille ryhmille. "Koor-
dinaatistot murroksessa" –aihe oli
oivallinen valinta ajankohtaisuuten-
sa ja monipuolisuutensa vuoksi,
Suomessahan ollaan parhaillaan
siirtymässä uuteen koordinaatisto-
järjestelmään. Luennoitsijat onnis-
tuivat käsittelemään asioita ymmär-
rettävästi ja mielenkiintoisesti. Var-
sinaisesti aiheeseen liittyvien luen-
tojen lisäksi emeritusprofessorit Mat-
ti Martikainen ja Pekka V. Virtanen
pitivät Seuran juhlaesitelmät.



Päivien ohjelman kokoamisen lisäksi Seura oli onnistunut myös järjestelyissä. Luentosarjojen puheenjohtajat pitivät hyvin kiinni aikataulusta ja keskusteluakin syntyi lähes kaikkien luentojen aiheista. Erityisen hienoa oli, että mukana oli vanhemman polven maanmittareita ja emeritusprofessoreita. Heidän näkemyksensä ja kokemuksensa nykyisen koordinaattijärjestelmän alkuajoista toi perspektiiviä keskusteluun uusista järjestelmistä. He osoittivat myös mallia nuoremmille aktiivisina keskustelijoina ja kommentoijina.

Maanmittarikilta huolehti tauoilla kahvin ja leivonnaisten tarjoilusta. Kilta suoriutui urakastaan kunnialla, vaikka pieni aulatila ei kahvituksen kannalta paras mahdollinen paikka ollutkaan.

Päivien yhteydessä Maanmittaus-tieteiden Seura Ry ja Suomen Maanmittausinsinöörien Liitto Ry pitivät syyskokouksensa. MIL:n syyskokouksesta voi lukea sivulta 6.

JULKAISUJA

Perinteiseen tapaan luentojen pohjalta on koottu julkaisu, joka on jo Seuran 39. Jaakko Santalan ja Katri Koistisen toimittama, lähes 130 sivuinen "Koordinaatistot murroksessa" –julkaisu on mainio perusteos koordinaatistoista tietoa haluavalle.

Päivillä oli myynnissä myös toinen Maanmittaustieteiden Seuran julkaisu, numero 38. Sen kirjoittaja on kaikkien tuntema Seppo Härmälä.


"Minulla on menneisyydestä monia mieluisia muistoja, jotka mielelläni jaan muittenkin kanssa", kertoo Seppo alkupuheessaan ja jatkaa: "Kerron siitä, mitä on asioiden edistämiseksi ja parantamiseksi koetettu tehdä ja koetan antaa taustaa sille, minkä voi löytää asiakirjoista". Julkaisu ehti jo väliaikaisesti loppua, niin innokkaasti sitä kirjahyllyihin ostettiin; ja tuskin ehti Seppo omistuskirjoitusten kirjoittamisen ohessa kahviaan juoda.

Julkaisuja voi tilata MIL:n toimistolta, yhteystiedot sivulla 2.

JP

Vasemmalla: Lähes täysi sali kuunteli luentoja torstaina.

Alla: Seppo Härmälän omistuskirjoituksella on kysyntää.



UUTISIA

Petra-näyttely tulossa 2002

Amos Andersonin taidemuseossa on 15. 2. - 26. 5. 2002 esillä näyttely PETRA - antiikin kadonnut kaupunki, joka esittelee monipuolisesti Aaronin vuoren kaivausten toimintaa ja tuloksia sekä Petran esineistöä ja rakennustaidetta.

Helsingin yliopiston suojissa toimiva The Finnish Jabal Harun Project aloitti kenttätyöt vuoren ja sen lähiympäristön kartoituksella vuonna 1997. Kaivausprojektissa on ollut tärkeä osa Teknillisellä Korkeakoululla, joka on suorittanut alueen ja kaivauskohteen mittaukset sekä kartoituksen ja kolmiulotteisen mallin koko vuoresta. TKK:n kartoittajat ja arkkitehdit soveltavat ja kekelevat siinä uusimpia teknisiä menetelmiä.

Projektin kotisivut: <http://www.foto.hut.fi/research/projects/FJHP/Sivut/projekti.htm>

Uusi julkaisu

Maanmittaustieteiden Seuran erillisjulkaisusarjassa on ilmestynyt uusi julkaisu nro 38: "Seppo Härmälä kertoo 2000", sivuja 160.

Julkaisua (hintaa 100 mk) voi tilata osoitteesta: Maanmittaustieteiden Seura ry., PL 84, 00521 Helsinki, tai sähköpostilla raija.valonen@mil.maanmittari.fi

Hemilä virkaiältään vanhin

Ministeri Kalevi Hemilä on perjantaina 26.10.2001 virkaiältään Suomen vanhin maa- ja metsätalousministeri. Hemilä on tällöin työskennellyt maa- ja metsätalousministerinä 2389 päivää. Maatalousministerien virkaikälistalla seuraavana oleva Martti Miettunen toimi maatalousministerinä 2388 päivää 1950-luvulla. Kolmantena listalla on Viljami Kalliokoski, joka toimi maatalousministerinä 2380 päivää 1940-luvulla.

Vastavalmistuneiden jäsenmaksu alenee

MIL:n syyskokous vahvisti hallituksen esityksen vastavalmistuneiden jäsenten jäsenmaksun puolittamisesta. Tämä merkitsee sitä, että valmistuva jäsen ei maksa valmistumisvuonnaan jäsenmaksua vielä ollenkaan ja kahden seuraavan vuoden jäsenmaksu on 35 euroa/vuosi.

Poligoni järjestää 3D-teemapäivän

Ammattiainekerho Poligoni järjestää 28.11. teemapäivän kolmiulotteisuudesta nimellä "3D - MONET MAHDOLLISUUDET Mittaukset - Mallinnus - Sovellukset" TKK:n E-salissa.

Lisätietoja osoitteesta: <http://www.tky.hut.fi/~poligoni/>

Karttapaikka uudistuu 2002

Maanmittauslaitoksen Karttapaikka-verkkopalvelusta on tulossa uusi versio. Uudistaminen toteutetaan vaiheittain vuodesta 2002 alkaen. Uuden Karttapaikan tilauspalvelu sisältää pääpiirteissään samat palvelut kuin nykyisinkin, mutta ajanmukaisemmassa paketissa ylimääräisine toimintoineen. Esimerkiksi kartan käsittely ja tietojen tilaaminen sujuvat joustavammin. Palvelussa on mahdollista selata ensi vaiheessa Maanmittauslaitoksen maastokarttoja sekä hakea kiinteistö- ja kauppahintatietoja. Hakuja voi rajat sijainnin ja ominaisuuksien perusteella. Uusi palvelu tarjoaa piste- ja suorakaiderajauksen lisäksi viiva- ja monikulmiorajaukset.

Lisätietoja osoitteesta: Lisätietoja osoitteesta: http://www.nls.fi/tied/karttapaikka_uudistuu.html

Kunnat selvittävät ostopalveluiden käyttöä kiinteistönpidossa

Seitsemän kaupunkia, kaksi kuntaa ja kaksi kuntayhtymää ovat ryhtyneet selvittämään ostopalveluiden käyttöä kiinteistönpidossa. Ostopalvelut ja osaava kiinteistöjohtaminen kunnissa -hankkeessa ovat mukana Espoo, Tampere, Vantaa, Turku, Oulu, Kuopio, Pori, Vihti ja Sipoo sekä Pirkanmaan sairaanhoitopiiri ja Honkalammen koulutus-kuntayhtymä.

Osallistujakunnat selvittävät aluksi kiinteistönpidon nykytilanteen. Sen jälkeen tehdään kehittämisvaihtoehdot osallistujatahoille ja analysoidaan vaihtoehtojen hyvät ja huonot puolet. Lopuksi tehdään yleinen tarkastelumalli kunnille kiinteistönpidosta ja erityisesti ostopalveluiden käytöstä.

Lisätietoja:Kuntaliitto ja Prof. Kari Leväinen, TKK

Onnittelemme

Syntymäpäiviä

50 vuotta
Antti Kivipelto 31.12. Espoo
Tage Westman 14.12. Kouvola

70 vuotta
Tuomo Silvennoinen 21.12. Mikkeli

75 vuotta
Juhani Uljas 27.12. Vaasa
Erkki Väisänen 19.12. Iisalmi

Valmistuneet

Oskari Hartikainen
Anna-Kaisa Kauppinen
Johanna Ketola
Risto Mustaniemi
Johanna Nummelin
Vesa Roivas
Tiina Vaahterus
Tomi Ventovuori
Johanna Vuorjoki

Nimityksiä

Tore Granskog maanhankinta ja kiinteistöt tehtäväalueen päälliköksi Tiehallinnon Uudenmaan tiepiiriin.

Jos olet vaihtanut työpaikkaasi, ilmoita siitä MIL:n toimistolle tai Milan päätoimittajalle, niin saat nimesi ja toimenkuvasi nimityksiä-palstalle.

Muistattehan ilmoittaa MIL:n toimistoon uuden osoitteenne, kun muutatte. Näin saatte sekä MILA:n että maankäytön keskeytyksettä kotiinne. Toimiston yhteystiedot sivulla 2. Kiitos!