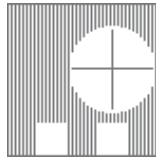


Mila 6/2001

SUOMEN MAANMITTAUSINSINÖÖRIEN LIITON JÄSENLEHTI 10.10.2001





Suomen Maanmittausinsinöörien Liitto ry
Finlands Lantmäteriingenjörers Förbund rf
The Finnish Association of Geodetic and Land Surveyors

MIL

TOIMISTO: Kelloilta 10 puhelin 09 - 148 1900
00520 HELSINKI telefax 09 - 148 3580
toimisto@mil.maanmittari.fi
www.maanmittari.fi

Toimisto avoinna: tiistai, keskiviikko ja torstai klo 9 - 15
Toimistosihteerit: Raija Valonen

HALLITUS 2001

Puheenjohtaja:

Mikko Uimonen, MML, Helsinki
puh. työ 020541 5611
mikko.uimonen@nls.fi

jäsenet:

Markku Harju, Lapin maanmittaus-
toimisto, Rovaniemi, pt 020541 4503
markku.harju@nls.fi

Katri Koistinen, TKK, pt 09-451 3908
katri.koistinen@hut.fi

Aarno Kononen, Nurmijärvi,
pt 09-2500 2361
aarno.kononen@nurmijarvi.fi

Erik Lönnfeldt, Hki
puh 050-353 3373
annie2@saunalahti.fi

Markku Markkula, Mikkelin käräjä-
oikeus, pt 050-5404 606
markku.markkula@om.fi

Seija Vanhanen (vpj), Uudenmaan
liitto pt 09-4767 4355
seija.vanhanen@uudenmaanliitto.fi

hallitus@mil.maanmittari.fi

Tiedottaja:
Jani Palomäki, tekn. yo

Rahastonhoitaja:
Seppo Mäkinen, Merenkulkuhallitus

MIL:n kansainväliset jäsenyydet:



International Federation
of Surveyors

FIG



Comité de Liaison des
Géomètres Européens

CLGE

Pohjoismaiden maanmittareiden
yhdysmiesneuvosto

> Sisällys

Tietoa MIL:sta	2
Mittanauhan nollapäässä -Mikko Uimonen	5
Uutisia ja tapahtumakalenteri	7
Syyskokouksen esityslista	8
Tomintasuunnitelma vuodelle 2002	10
Talousarvio vuodelle 2002	14
Lakiesitys kiinteistötietojärjestelmästä eduskuntaan	15
KTJ-lainsäädäntö loppusuoralla? - Matti Holopainen	16
Maanmittarigolf 2001	18
Kirje Eduskunnan Lakivaliokunnalle - Mikko Uimonen	20

Kannen kuva: Leppävaara, Pohjoismaiden suurin työmaa?
Jani Palomäki, 2001

<i>Mila</i> 6/2001 10.10.2001	Julkaisuaikataulu 2001:		
Julkaisija:	nro	aineiston jättö	postitus
Suomen Maanmittausinsinöörien Liitto ry			
Toimitus:	7/2001	1.11.	13.11.
Jani Palomäki, päätoimittaja	8/2001	7.12.	17.12.
Jämeräntaival 11 C60, 02150 Espoo	MILAn ilmoitushinnat		
puh. 050-561 0426	1/1 sivu	2200 mk	
<i>jani.palomaki@iki.fi</i>	1/2 sivu	1550 mk	
Aineisto MILAan:	1/3 sivu	1100 mk	
Päätoimittajalle tai MIL:n toimistoon.	1/4 sivu	800 mk	
Jutut mieluiten sähköpostilla tai levykkeellä .TXT tai .RTF muodossa, muotoilemattomina.	Liittet sopimuksen mukaan		
Toimituksella on oikeus lyhentää tai jättää julkaisematta kirjoituksia.	Jäsenten pikkuilmoitukset: (enintään 1/4 sivu)		
Myöhästynyt aineisto siirtyy seuraavaan lehteen.	100 mk, teekkarit 50 mk		
	Painopaikka: Monikko Oy		

Ajattelin...

Ajattelin ensin kirjoittaa maailmasta ja terrorismista. Mitä minulla olisi kuitenkaan siihen sanomista. Ainut niistä tuhansista kommentteista ja puheenvuoroista, mikä minulle on jäänyt mieleeni oli amerikkalaisen lapsen, joka pohti terrori-iskun syytä. Hän ihmetteli toimittajalle: "Miksi ne (terroristit) meitä niin kovasti vihaavat?"


Ajattelin myös kirjoittaa maanmittausalan markkinoinnista. Siitä on kuitenkin puhuttu jo niin monen viisaan suulla, että mitäpä minä omaa lusikkaani soppaan työntäisin, ainakaan vielä. Puheenvuorojen sisällön voisi kiteyttää lyhyesti presidentti Koiviston suuhun usein asetetuin sanoin: "Tarttis tehreä jottai, joo" Nyt on vain löydettyvä ne, jotka tekevät.

Kolmas ajatukseni oli puhua Isosta Omenasta. Ei siis siitä, joka on tuolla ison veden takana, vaan tästä Espoon Isosta Omenasta (tai Iso Omenasta, kuten talousmiehet sen taivuttavat). Suurin häly projektin valmistuessa on ollut tiehallinnon kitsailu liittymien ra-

· kentämisessä. Nyt kaikki idästä tule-
· va liikenne kulkee paljon pienemmil-
· le automäärille tarkoitetuilla kaduilla,
· koska tiehallinnolta loppuivat rahat.
· Jotenkin sen vielä ymmärtää, että kau-
· punki rahoittaa kauppakeskukselle
· johtavat kadut ja muun infran, koska
· se siitä välillisesti myös hyötyy. Mutta
· valtion velvollisuutta rakentaa sisään-
· tularampeja Keskolle ja S-ryhmälle
· en jaksakaan millään käsittää. Ihmisten
· ostointo tuskin kasvaa ja tuo valtiolle
· lisämarkkoja veroina, ympäristöhaitat
· kasvavat liikenteen lisääntyessä ja
· tehokkuuden kasvaessa moni pikkuliike
· sulkee ovensa. Silti jättimäisten
· kauppakeskuksen rakennuttajat katsovat
· yhteiskunnan tehtäväksi maksaa, summista riippumatta, lähes kai-
· ken heidän paratiisinsa seinien ulkopuolisen
· rakentamisen. Tämänkaltaisissa rakennushankkeissa
· hanke suunnitelmaan pitäisi lisätä rivi: "katujen
· ja liittymien rakentaminen, rakennuttajan
· osuus 70 % kaikista kustannuksista." Joku
· tolkkua tähänkin asiaan.

· Hyvää syksyä kaikille ja G W Bushin
· sanoin: "Lentäkää ja käykää Disney Worldissä"

· JP



MUISTUTUS

Suomen Maanmittausinsinöörien Liitto ry:n syyskokous

torstaina 8. Marraskuuta 2001 alkaen klo 16.15 osoitteessa
TKK:n päärakennus, Sali E, Otakaari 1, ESPOO

Esityslista sivulla 8



MITTANAUHAN NOLLAPÄÄSSÄ

Aktiivinen syksy on pyörähtänyt käyntiin – elämä jatkuu vakavista maailmantapahtumista huolimatta. MIL:n osalta ajankohtaista juuri nyt on liiton ensi vuoden toiminnan ja talouden suunnitteleminen. Lisäksi liitto on puuttunut vireillä olevaan oikeusapujärjestelmän uudistamiseen.

MAANMITTAUSTIETEIDEN SEURA 75 VUOTTA

Maanmittaustieteiden Seura on toiminut 75 vuotta. Juhlavuosi näkyy tämän vuoden Maanmittaustieteiden päivien ohjelmassa. Tänä vuonna päivät valottavat koordinaattistojen uudistamisen probleemaa sekä mittaus- että kiinteistöpuolen näkökulmasta. Ohjelmassa on myös kaksi juhlaesitelmää, professori Matti Martikaisen ja professori Pekka V. Virtasen esitelmät. Päivien ohjelma on postitettu teille, ilmoitautumisaika on 12.10. mennessä. Tiedusteluihin vastaa liiton toimistosta Raija Valonen.

VUODEN 2002 TOIMINTA

Liiton syyskokous pidetään tuttuun tapaan Maanmittaustieteiden päivien yhteydessä Otaniemessä torstaina 8.11.2001. Tässä lehdessä on syyskokouksen aineisto. Toiminnan kolme peruspilaria ovat edelleen viestintä, jäsenten ammattitaidon kohottaminen ja kansainväliset asiat.

Erityisenä painopisteenä ensi vuonna on osallistuminen maanmittausalan markkinoimiseen. Professori Kauko Viitanen kirjoitti asiasta ajatuksia herättävästi uusimman Maan käytön pääkirjoituksessa. Kauko kertoo, että juuri kukaan Otaniemeen pyrkivä ei enää kerro saaneensa tietoa alasta harjoittelun tai harrastuksen yhteydestä ja kysyy: ”Emmekö enää ota koululaisia harjoittelijoiksi vai eivätkö työpaikat enää anna kuvaa hyvästä työpaikasta?”

Lukiolaisten kesäharjoittelupaikkojen lisäksi on tärkeää tarjota peruskouluille työharjoitteluun tutustumispaikkoja. Kyseessä ovat viikon – kahden viikon jaksot peruskoulun

yläasteella. Kaukon kysymyksen toinen osa on erityisen tärkeä; harjoittelijoiden ja työelämään tutustujien ohjelmaan on kiinnitettävä erityistä huomiota.

Tervetuloa syyskokoukseen keskustelemaan ja vaikuttamaan liiton ensi vuoden toimintaan!

ASIAMIEHEN JA AVUSTAJAN PÄTEVYYS

Eduskunta käsittelee parhaillaan oikeusapujärjestelmän uudistamista. Osana uudistusta on oikeudenkäymiskaaren oikeudenkäyntiasiamiestä koskevien säädösten uudistaminen. Mikäli uudistus tulee voimaan Hallituksen esityksen mukaisesti, ei maanmittausinsinööri enää voisi toimia asianosaisen oikeudenkäyntiasiamiehenä tai -avustajana

maaoikeusasioissa. Sama koskee kuntia, kunnan palveluksessa oleva maanmittari ei enää voisi edustaa kuntaa käräjäoikeudessa kuntaa koskevissa maaoikeusasioissa.

Tästä syystä liitto on ollut yhteydessä Eduskunnan lakivaliokuntaan ja esittänyt maaoikeusasioiden rajaimista pois niiden asioiden joukosta, joita muutos koskee. Liiton lausunto asiassa on julkaistu toisaalla tässä lehdessä.

Tapaamisiin Otaniemessä marraskuun alkupuolella!

Mikko Uimonen
puheenjohtaja



UUTISIA

Metrialle toimisto Suomeen

Lantmäteriet-konserniin (Ruotsin maanmittauslaitos) kuuluva Metria-yksikkö on avannut 29.8.2001 toimiston Espoon Otaniemeen. Metria on yksi Lantmäterietin kolmesta yksiköstä. Suomen Metria toimii Swedesurvey AB:n osana.

Metrian tuotteita ovat ilmakuvaukset, digitaaliset ortokartat, satelliittikuvat, Web-ratkaisut, 3-D visualisointi, GIS-informaation perustuvat teemakartat ja erikoistarkoituksiin suunnitellut karttapohjaiset sovellukset kuten teollisuuslaitoksille suunnitellut kartta-, mittaus- ja tietokantatuotteet.

UUTISIA


Kauppahintatietoja

Vuoden 2001 alkupuoliskolla tehtiin 32 200 kiinteistökauppaa, mikä on 5 % vähemmän kuin viime vuoden vastaavana ajankohtana. Alkuvuoden pientalotonttien kaupat ovat vähentyneet lähes kolmanneksella. Kaupat painottuvat kasvukeskuksiin, joissa hintataso on noussut. Haja-asutusalueella eli kaava-alueen ulkopuolella hintataso pysyi en-

nallaan. Pientaloja myytiin neljännes vähemmän kuin viime vuoden alkupuoliskolla. Hintataso on laskenut vuoden takaisesta tilanteesta hieman.

Alkuvuonna myytiin 900 rakentamattomaa rantatonttia. Kauppoja tehtiin kaava-alueilla kolmannes vähemmän kuin vuonna 2000 vastaavana aikana, kaava-alueiden ulkopuolella kaupat vähenivät n. 5 %.

Pellon hinta nousi viime vuoden vastaavasta ajanjaksosta keskimäärin 12 %.



Koulutusta ja tapahtumia, kotimaassa

8.-9.11. Maanmittaustieteiden päivät, Otaniemi Espoo, http://foto.hut.fi/opetus/jarjestot/mmts/paivat/ohjelma_2001.html

8.11. Suomen Maanmittausinsinöörien Liitto ry:n syyskokous

14.-15.3.-02 Maanmittauspäivät, Mikkeli
<http://maanmittauspaivat.internetix.fi/>

... ja ulkomailla

19.-20.11. International symposium on spatial data infrastructure (SDI), University of Melbourne, Australia <http://www.sli.unimelb.edu.au/SDI/>

9.-10.11. The Ninth ACM International Symposium on Advances in Geographic Information Systems, Atlanta, GA, USA Call For Papers DL 27.7. http://outlook.cs.purdue.edu/ACM_GIS2001

21.-26.4.-02 FIG:n 22. kongressi Washington DC, <http://www.fig2002.org> (Abstract Deadline August 21, 2001)

M I L : n 1 1 2 . T O I M I N T A V U O S I
SUOMEN MAANMITTAUSINSINÖÖRIEN LIITTO RY
SYYSKOKOUKSEN ESITYSLISTA

Aika 8.11.2001 klo 16.15

Paikka TKK, Otaniemi, Espoo, sali E

Läsnä Osanottajat kirjataan liitteeseen 1.

- 1 § Kokouksen avaus
- 2 § Kokouksen puheenjohtajan vaali
Esitys Syyskokous valitsee keskuudestaan puheenjohtajan.
- 3 § Sihteerin, pöytäkirjantarkastajien ja ääntenlaskijain vaali
Esitys Puheenjohtaja kutsuu syyskokoukselle sihteerin. Syyskokous valitsee kaksi pöytäkirjantarkastajaa, jotka tarvittaessa toimivat myös ääntenlaskijoina.
- 4 § Laillisuus ja päätösvaltaisuus.
Kokouksesta on tiedotettu sääntöjen 8 §:n mukaisesti lähettämällä kokouskutsu jäsentiedotteena jokaiselle jäsenelle henkilökohtaisesti vähintään neljätoista päivää ennen kokousta (MAANKÄYTTÖ 3/01).
Esityslista liitteineen on julkaistu MILA:ssa 6/01.
Esitys Syyskokous päättää kokouksen laillisuudesta ja päätösvaltaisuudesta.
- 5 § Työjärjestyksen hyväksyminen
Esitys Hyväksytään esityslistan työjärjestys.
- 6 § Toimintasuunnitelman vahvistaminen vuodelle 2002
Liite 2, toimintasuunnitelma vuodelle 2002.
Esitys Syyskokous vahvistaa liitteen 2 mukaisen toimintasuunnitelman.

- 7 § Talousarvion ja jäsenmaksujen vahvistaminen
Esitys Syyskokous vahvistaa vuoden 2002 jäsenmaksut. Syyskokous vahvistaa liitteen 3 mukaisen talousarvion.
- 8 § Hallituksen jäsenten vaali erovuoroisten tilalle.
Hallituksen jäsenistä erovuorossa ovat: Aarno Kononen, Erik Lönnfeldt ja Markku Markkula.
Esitys Hallitus on nimennyt liitolle vaalitoimikunnan, joka tekee ehdotuksensa liiton hallituksen jäseniksi kokouksessa.
- 9 § Kahden tilintarkastajan ja kahden varatilintarkastajan vaali.
Tilintarkastajina ovat toimineet Christer Peltonen, KHT ja Sampo Hatunen. Varatilintarkastajina ovat toimineet Liisa Larjamo ja Jukka Laitila.
Esitys Syyskokous valitsee kaksi tilintarkastajaa sekä kaksi varatilintarkastajaa.
- 10 § Seuraava kevätkokous
Esitys Syyskokous päättää, että seuraava kevätkokous pidetään Maanmittauspäivien yhteydessä Mikkelissä 14.3.2002.
- 11 § Muut mahdolliset asiat
- 12 § Kokouksen päättäminen

MIL:n 112. TOIMINTAVUOSI

SUOMEN MAANMITTAUSINSINÖÖRIEN LIITTO RY:N TOIMINTASUUNNITELMA VUODELLE 2002

1. YLEISTÄ

Liiton tarkoituksena on toimia jäsentensä yhdyssiteenä, valvoa jäsentönsä yhteiskunnallista asemaa ja oikeuksia, edistää jäsentensä jatkuvaa ja eettisesti korkeatasoista ammattitaidon ylläpitämistä, edistää maanmittausalan kehitystä, jakaa alaan kuuluvaa tietoutta ja tarjota jäsenilleen mahdollisuus osallistua jäsenkunnan toimialaan liittyvään kehitystyöhön.

Erityisenä painopisteenä ensi vuonna on osallistuminen maanmittausalan markkinoimiseen tulevien rekrytointien turvaamiseksi.

MIL:n kotisivujen *WWW.maanmittari.fi/mil* kehittämistä jatketaan. Kotisivuille sijoitetaan liittoa koskevan yleisinformaation lisäksi uutis- ja ajankohtaisaineistoa ja muita jäsenistöä kiinnostavia tietoja. Valmistellaan sivuista ruotsin- ja englanninkieliset koosteet.

Liiton toimintaa tehostetaan edelleen peruspalvelujen (tapahtumat, lehdet, edunvalvonta) tarjoamisen ohella seuraavilla osa-alueilla:

- liitto toimii opiskelijoiden ja nuorten maanmittareiden aseman parantamiseksi
- liitto jakaa tietoa maanmittauksen kehityksestä kotimaassa ja kansainvälisissä julkaisuissa ja jäsentilaisuuksissa
- liitto edistää maanmittausinsinöörien toiminnalle hyväksytyjen eettisten sääntöjen omaksumista
- parannetaan maanmittausalan yritysten ja liiton välistä yhteistyötä ja selvitetään uusia yhteistyömahdollisuuksia
- liitto jatkaa aktiivista toimintaa alan lainsäädännön kehittämiseksi ja jäsenistön toimintamahdollisuuksien parantamiseksi.

Hallitus perustaa tarpeen mukaan avukseen projektikohtaisia toimikuntia.

2. ESITYKSET JA LAUSUNNOT

Liitolta pyydettyjen lausuntojen lisäksi liiton hallitus vaikuttaa maanmittausalan koulutuksen uudistamiseen ja tekee tarpeellisia aloitteita alaa koskevista ammatillisista ja taloudellisista asioista

3. TIEDOTUS- JA JULKAISUTOIMINTA

Maankäytön julkaisemisesta vastaa Maankäyttö ry, jonka jäsen MIL on. Lehti ilmestyy vuonna 2002 neljänä numerona. Pohjoismaisen numeron tekemisestä vastaa Norjan yhdistys. Pohjoismainen numero postitetaan kaikille MIL:n jäsenille.

MILA-ajankohtaistiedote jatkaa tuttuun tapaan siten, että lehti toimii sekä uutisoivana keskustelufoorumina että liiton ja sen jäsenten sisäisenä tiedotuskanavana. Korostetaan edelleen MILAn merkitystä työpaikkailmoitusten välittäjänä. MILA ilmestyy 8 kertaa.

4. ULKOINEN YHTEISTYÖ

Liitto vastaa maanmittausalan yhdistysten neuvottelukunnan (MYN) toiminnasta sekä edistää ja avustaa alan seurojen, yhdistysten ja järjestöjen toimintaa. Liitto toimii vetäjänä maanmittausalan kansainvälisessä neuvottelukunnassa Suomessa. Neuvottelukuntaan kutsutaan alan järjestöjen ohella korkeakoulun, ministeriöiden ja maanmittauslaitoksen edustajat. Neuvottelukunta vastaa CLGE:n edellyttämää kansallista maanmittausalan ryhmää (NGSPLG). MIL koordinoi Suomen maanmittausalan järjestöjen kansainvälisiä suhteita myös

jatkoissa.

Liitto jatkaa yhteistyötä oppilaitosten ja erityisesti TKK:n maanmittausosaston kanssa mm. alan markkinoinnissa.

Yhteistyötä Maanmittarikillan kanssa jatketaan tiiviinä. Liitto toteuttaa fuksivierailun liiton toimistossa. Liiton edustajat osallistuvat pyydettyessä killan ja korkeakoulun ammatti-infoihin, erityisesti syksyn uusien opiskelijoiden ensimmäisen päivän tilaisuuteen. Killan puheenjohtaja kutsutaan edelleen hallituksen kokouksiin.

Vuoden aikana valmistuneet diploma-insinöörit kutsutaan liiton toimistoon tutustumiskäynnille.

Liitto toimii tarvittaessa jäsenten etujen ajajana yhteistyössä alan muiden järjestöjen ja seurojen kanssa.

5. KANSAINVÄLINEN TOIMINTA

FIG

FIG järjestää huhtikuussa 2002 kongressinsa Washingtonissa. Liitto edistää suomalaisten maanmittarien osallistumista kongressiin. Kiinnostus yhteismatkaan selvitetään ja toimitaan sen mukaan.

MILA:n 112. TOIMINTAVUOSI

Liitto vastaa FIG:n 2. komission puheenjohtajuudesta kongressiin saakka ja hoitaa muutkin FIG:lle antamansa sitoumukset.

Liiton Kongressirahastosta myönnetään apurahoja erityisesti nuorille ja esitelmien pitäjille kansainvälisiin kongresseihin osallistumiseksi.

FIG-pääyhdyshenkilö järjestää vuosittain FIG-komissioyhdyshenkilöiden tapaamisen, missä sovitaan menettelytavoista, joilla tieto FIG:n eri komissioiden toiminnasta saadaan kulkemaan jäsenistölle.

POHJOISMAAT JA BALTIA

Pohjoismaisten ja Viron sisaryhdistysten vuosikokouksiin osallistutaan mahdollisuuksien mukaan.

Yhteistyötä Viron maanmittariliiton (Eesti Geodeetide Ühing) kanssa jatketaan entiseen tapaan.

Pohjoismaainen yhdysmiesskokous järjestetään Tanskassa kesällä 2002.

Suomessa pidettävän vuoden 2004 Pohjoismaisen maanmittarikongressin valmistelut käynnistetään.

CLGE

Liitto hoitaa CLGE:n jäsenyydestä

aiheutuvat velvoitteet ja osallistuu Euroopan maanmittauksen kehittämiseen järjestön kautta.

MUUTA

Liitto järjestää yksin tai yhdessä alan järjestöjen kanssa ryhmämatkoja kotimaisiin ja kansainvälisiin kongresseihin.

Tiedottaminen kansainvälisistä tapahtumista tapahtuu entiseen tapaan MILA:ssa ja Maankäytössä.

6. TILAISUUDET JA TAPAHTUMAT

Toimintavuoden keskeisiä tapahtumia ovat:

- Liiton kevätkokous 14.3.2002 Mikkelissä
- Maanmittauspäivät 14.-15.3.2002 Mikkelissä
- Liiton syyskokous Maanmittaus-tieteiden päivien yhteydessä
- Liitto järjestää jäseniltoja 2-4 vuoden aikana.

7. JÄSENEDET

Jäsenetuihin sisältyvät MILA ja Maankäyttö kotiin kannettuina.

Liiton jäsenet saavat alennuksia ti-

laisuuksiin, joissa liitto toimii järjestäjänä joko yksin tai yhteistyössä muiden järjestöjen kanssa.

Liiton toiminnan kautta jäsenet voivat luoda yhteyksiä alalla toimiviin muiden maiden organisaatioihin.

Liiton jäsenet saavat alennuksia eräistä maanmittausalan yrityksistä ja tuotteista. Alennusjärjestelmää kehitetään. Selvitetään mahdollisuus jäsenetujen ja alennusten laajentamisen myös pohjoismaisten maanmittariliittojen jäsenetuihin.

Liiton toimisto tarjoaa jäsenille yhteismatkapalveluja maanmittausalan tapahtumiin.

Liiton toimisto tarjoaa alan yhdistyksille: toimisto-, postitus-, jäsenrekisteri- ym. palveluja sekä apua matkojen järjestelyissä.

8. TALOUS

Liiton talous mitoitetaan viime vuosien toimintaa vastaavalle tasolle. Liiton toimisto on avoinna kolmena päivänä viikossa (tiistai, keskiviikko ja torstai).

Jäsenhankintaa tehostetaan erityisesti opiskelijoiden ja vastavalmistuneiden keskuudessa. Vastavalmistuneilta peritään alennettu jäsen-

maksu 2 vuoden ajan.

Jäsenmaksut on pyöristetty euro-määräisiksi lähimpään 5 euroon. Tämä merkitsee noin 3 %:n korotusta jäsenmaksuun. On huomattava, että jäsenmaksua ei ole muutettu useaan vuoteen.

Jäsenmaksu vuonna 2002 on varsinaisilta jäseniltä 75 euroa/vuosi, kahdessa erässä maksettuna 80 euroa. Jäsenmaksun maksaneille postitetaan MILA ja Maankäyttö. Eläkeläisjäsenten jäsenmaksu on 35 euroa/vuosi jos haluaa MILA:n ja Maankäytön postitettuna koti-osoitteeseen. Muuten eläkeläisten jäsenmaksu on vapaaehtoinen. Nuorilta jäseniltä ei peritä jäsenmaksua. Kaikki nuoret jäsenet saavat Maankäytön ja MILAn postitettuna. Kunniajäseniltä ei peritä jäsenmaksua.

Vastavalmistuneiden alennettu jäsenmaksu on 35 euroa/vuosi kahden vuoden ajan. Alennettu jäsenmaksu voidaan hakemuksesta myöntää myös äitiys- ja vanhempainloman, hoitovapaan ja varusmiespalvelun vuoksi tai puolisojäsenyyden perusteella. Työttömien jäsenmaksu on hakemuksen perusteella 15 euroa/vuosi.

MIL:n 112. TOIMINTAVUOSI

MIL ry TALOUSARVIO 2002		Talousarv 2002		2001
		euro	mk	mk
VARAINAINEN TOIMINTA				
TUOTOT				
Julkaisu tuotot, MILA		1 500	8 919	3000
Julkaisu tuotot, MAANKÄYTTÖ + muut		7 300	43 404	48000
Julkaisukulut (MILA myös nuorille)		-7 000	-41 620	-45000
Maanmittauspäivät ja -tieteiden päivät välisumma		7 600	45 188	30000
		9 400	55 890	36000
KULUT				
Henkilöstökulut		-20 000	-118 915	-115000
Henkilösivukulut (Eläke + pakolliset)		-6 000	-35 674	-34000
Muut henkilösivukulut (terveys ym.) välisumma		-1 500	-8 919	-8000
		-27 500	-163 508	-157000
Poistot	Poistot (ml. Digikamera)	-900	-5 351	-5000
Muut kulut	Toimitilakulut	-3 500	-20 810	-18000
	Matkakulut ym.	-3 000	-17 837	-20000
	Jäsentilaisuudet ja kokoukset	-2 000	-11 891	-10000
	Pohjoismaat (ml. Nordiskt Häfte)	-6 500	-38 647	-30000
	Baltia	-300	-1 784	-2000
	FIG (mm. Washington)	-10 000	-59 457	-30000
	CLGE	-1 500	-8 919	-6000
	Muut varsinaisen toiminnan kulut	-7 500	-44 593	-44000
	Jäsenmaksut	-8 600	-51 133	-47000
	välisumma	-42 900	-255 072	-207000
TUOTTO / KULUJÄÄMÄ		-61 900	-368 041	-333000
VARAINHANKINTA				
	Jäsenmaksut	44 900	266 963	260000
	Muiden yhd osuus tlostosta välisumma	5 700	33 891	34000
		50 600	300 854	294000
	Tuotto / kulujäämä	-11 300	-67 187	-39000
SIJOITUS- JARAHOITUSTOIMINTA				
	Rahoitustuotot ja kulut (korot ym.)	1 300	7 729	9000
	Tuotto / kulujäämä	-10 000	-59 457	-30000
Tilinpäätössiirrot: Varausten muutos		10 000	59 457	30000
Tilikauden yli- / alijäämä		0	0	0

Lakiesitys kiinteistötietojärjestelmästä eduskuntaan

Valtioneuvosto päätti kiinteistötietojärjestelmää ja siitä tuotettavaa tietopalvelua koskevista lakiesityksestä torstaina 27.9. Samalla valtioneuvosto esitti kiinteistörekisterilain täydentämistä. Tasavallan presidentin on tarkoitus antaa lakiesitykset eduskunnalle perjantaina.

Kiinteistötietojärjestelmä muodostaisi valtakunnallisen virallisen rekisteri- ja tietopalvelujärjestelmän, jonka toteuttaminen olisi valtion vastuulla. Ehdotetun lain tarkoituksena on järjestää valtakunnallinen tietopalvelu, josta voitaisiin antaa tietoja kiinteistöistä ja muista maa- ja vesialueiden yksiköistä, niihin kohdistuvista oikeuksista ja rajoituksista sekä niiden omistajista ja haltijoista. Tietopalvelu toteutettaisiin yhtenäisen kiinteistötietojärjestelmän avulla, josta jokaisella olisi oikeus saada tietoja.

Ehdotetulla lailla pyritään varmistamaan kiinteistötietojärjestelmässä olevan tiedon ajantasaisena pysyminen. Kiinteistöjärjestelmän tietosisältöön kuuluvan tiedon tuottamisesta vastaavalla viranomaisella olisi velvollisuus huolehtia tiedon tallentamisesta järjestelmään ja sen pitämisestä ajan tasalla. Ehdotuksen mukaan järjestelmän hallinnosta vastaisi Maanmittauslaitos.

Kiinteistörekisterilakia ehdotetaan täydennettäväksi siten, että kiinteistörekisterilaissa tarkoitettu tieto tai muussa laissa kiinteistörekisteriin merkittäväksi säädetty toimitus tai muu tieto katsottaisiin kiinteistörekisteriin merkityksi, kun tieto on tallennettu kiinteistötietojärjestelmään.

Ehdotettujen lakien on määrä tulla voimaan 1.6.2003.

Lisätietoja:
vanhempi hallitussihteeri Elma Solonen, MMM, p. (09) 160 9858,
maanmittausneuvos Raimo Vajavaara, MMM, p. (09) 160 2170

KTJ-LAINSÄÄDÄNTÖ LOPPUSUORALLA ?

Kuntaliitto esitti valtakunnallisesta suunnitelmatietojärjestelmästä annetun lausunnon yhteydessä elokuussa, että ktj-rekisteri- ja -tietopalvelun omistajien eli tietosisältöä ylläpitävien organisaatioiden muodostaman ns. neuvottelukunnan tehtävät, oikeudet ja velvollisuudet tulee määrittellä asetuksella siten, että ktj-lain eduskuntakäsittelyn yhteydessä on käytettävissä ao. asetuserä.

Kuntaliitto katsoi, että kunnat ja maanmittauslaitos tulee ktj-lainsäädännössä selkeästi määrittellä tulevan ktj:n kiinteistöosan yhteisomistajiksi, jotka yhdessä valmistelevat ja hyväksyvät ktj:n kehittämistä, ylläpitoa ja toimintaa koskevat merkittävät asiat. Maa- ja metsätalousministeriöllä on kokonaisvastuu valtakunnallisesta kiinteistötietojärjestelmästä.

Kuntasektori on ottanut kantaa niihin keskeisiin ktj-toimintaan liittyviin asioihin, joista ktj-lain säätämisen yhteydessä tulee olla yhteisesti hyväksytty näkemys. Merkittäviä ktj:n omistajien, joita kiinteistötietojen osalta ovat maanmittauslaitos ja kunnat, yhteisesti hoidettavia asioita ovat:

1. Esityksen tekeminen Maa- ja metsätalousministeriölle ktj-rekisteri- ja tietopalvelun tulojen käyttämisestä järjestelmän hallintoihin ja kehittämiseen sekä jäljelle jäävien tulojen jakamisesta tiedontuottajien kesken.
2. Esityksen tekeminen Maa- ja metsätalousministeriölle ktj-rekisteri- ja tietopalvelun sisällön ja toimintatavan kehittämiseen ottaen huomioon sekä järjestelmän käyttäjien että ylläpitäjien tarpeet.
3. Ktj-rekisteri- ja tietopalvelutoimintaan ja hallintoihin liittyvien sopimusten hyväksyminen.
4. Tietojen luovutusehdoista ja jakelutavoista sopiminen.
5. Ktj-järjestelmän tietoteknisistä järjestelmäratkaisuista sopiminen.
6. Tiedonsiirrosta ja tietojen ylläpidosta sopiminen.
7. Ktj-järjestelmän käyttöönotosta ja sen vaiheistuksesta sopiminen.
8. Hankkeen etenemisen seuranta ja siitä tiedottaminen järjestelmän tiedontuottajille ja käyttäjille.

Samaten kiinteistörekisteriä pitävät kunnat katsovat, että lainsäädännön yhteydessä tulisi kirjata Ktj-rekisteri- ja tietopalvelun hallinnoinnin, kehittämisen ja toteuttamisen keskeiset periaatteet seuraavasti:

1. Ktj/Stj-rekisteri- ja tietopalvelu on todennettavasti eriytetty ta-

loudellisesti ja tietoteknisesti sitä ylläpitävien ja hallinnoivien organisaatioiden muusta toiminnasta.

2. Tietovarantojen sekä rekisterien ylläpito- ja tietopalvelutoiminnan tietotekniset ratkaisut toteutetaan siten, että eri osajärjestelmien joustava ja kustannustehokas uudistaminen on mahdollista.
3. Ajantasaisten tietoteknistien ratkaisujen käyttö varmistetaan kilpailuttamalla sekä perustamisvaiheessa, että eri osajärjestelmien laajempien uudistustarpeiden yhteydessä.

Kunnissa on koko lain valmisteluajan kannettu huolta siitä, mahdollistaako annettava ktj-laki kuntien kiinteistönmuodostuksen toimintaedellytykset osana kunnissa tapahtuvaa rakentamisprosessia? Mielestäni se on mahdollista, mutta vain edellä kuvattujen hallinnointia ja toteuttamista koskevien reunaehtojen täytyessä. Sen lisäksi tulisi kiinteistörekisterilain muutosesitystä tarkistaa siten, että kunnan mahdollisuus antaa virallinen kiinteistörekisteriote on mahdollista heti sen jälkeen kun toimitus on lähetetty rekisteröitäväksi valtakunnalliseen kiinteistörekisteriin. Mitkä ovat kunnan kustannukset, jotka aiheutuvat uudesta ktj:stä? Ja miten ne ketaan? Kuntaliitto on korostanut kuntien kiinteistönmuodostustoiminnan teknisten ja taloudellisten edellytysten turvaamisen välttämät-

tömyyttä ehtona sille, että kunta-sektori voi hyväksyä esitetyn ktj-lain ja kiinteistörekisterilain muutoksen.

Meneillään olevassa, maanmittauslaitoksen käynnistämässä Jako/ktj-projektissa on jo ennen ktj-lainsäädännön hyväksymistä valmisteltu uutta valtakunnallista kiinteistötietojärjestelmää. Projektin organisointitapa on herättänyt kysymyksiä mm. siltä osin, mikä on ns. yhteistyöfoorumin tehtävä ja miten ja kuka projektissa tekee päätökset? Jos em. projekti pyrkii todella toteuttamaan uutta valtakunnallista kiinteistötietojärjestelmää, tulisi sen organisointia viipymättä tarkistaa. Oikea asettaja uktj-projektille on maa- ja metsätalousministeriö valmisteltavana olevassa ktj-asetuksessa hahmoteltujen periaatteiden mukaisesti. Maanmittauslaitoksen sisäinen projektiryhmä voi valmistella asioita, mutta päätökset tulee tehdä uuden uktj:n omistajat yhdessä. Koskevathan päätökset yhteistä tietojärjestelmää. Nämä uktj:ää valmistelevalle projektin perusasiat tulee viipymättä saada kuntoon, jotta voidaan varmistaa riippumaton hallinnointi, järjestelmän tasapuolinen kehittäminen ja toimiva yhteistyö uutta kiinteistötietojärjestelmää valmisteltaessa ja perustettaessa.

Matti Holopainen
maankäyttöinsinööri
Suomen Kuntaliitto

Maanmittarigolf 2001

Maanmittarigolf pelattiin 1-2.9.2001 Koski-Golfin kentällä Kuusankoskella.

Lauantaina 1.9. pelattiin texas-scramble 4-henkisin joukkuein ja henkilökohtainen kisa sunnuntaina 2.9. sarjoina maanmittarit sekä seuralaiset. Mukavassa loppukesän säässä nautti pelaamisesta kaikkiaan 34 golfaria. Pistebogeykisan voittajia olivat Airi Kärki ja Nina Wik. Parhaan scratch-tuloksen pelasi Jorma Laurila, pisimmän driven löi Heikki Vehkaperä ja lähimmäs lippua avasi Erkki Partanen. Ensi vuonna kisan järjestää Jorma Laurila Kauhaajoella.

Scramble 1.9.2001

Sija	Nettotulos
1	64
Seppo Hasu Kalevi Kyhä Raija Kyhä Juha Saarentaus	
2	65
Kari Karvonen Riitta Karvonen Ilkka Kukkonen Sinikka Kukkonen	
3	66
Vuokko Harju-Parkkinen Heikki Parkkinen Erkki Remes Kyllikki Remes	
4	69
Matti Arvinen Antti Kosonen Jorma Laurila Pekka Salakka	
5	71
Pekka Aalto Leena Aalto Hekki Kyyrönen Paula Kyyrönen	



Tiukka paikka greenillä. Jokainen lyönti on tiukassa kisassa tärkeä.

Henkilökohtainen sarja 2.9.2001
Pistebogey

Sij Pelaaja Tulos Slope Scratch

1	Airi Kärki	38	27	98
2	Jorma Laurila	37	13	85
3	Veikko Korhonen	37	36	108
4	Matti Arvinen	35	24	98
5	Pekka Salakka	34	18	97
6	Erkki Partanen	33	13	92
7	Heikki Parkkinen	33	16	92
8	Hekki Kyyrönen	33	17	95
9	Antti Punkari	30	16	95
10	Kari Karvonen	30	19	100
11	Hekki Vehkaperä	28	6	87
12	Heikki Lehtonen	28	15	97
13	Ilkka Kukkonen	28	15	96
14	Risto Kyhälä	28	17	100
15	Risto Iivonen	28	21	
16	Olli Hassi	28	22	
17	Juha Saarentaus	27	20	102
18	Gilbert Koskela	27	23	109
19	Erkki Remes	27	28	
20	Pekka Aalto	26	17	
21	Kaarina Lähteinen	25	36	
22	Sven Wik	24	21	
23	Antti Kosonen	23	28	
24	Kalevi Kyhälä	21	8	97
25	Seppo Hasu	17	28	128

Seuralaissarja 2.9.2001
Pistebogey

Sij	Pelaaja	Tul	Slo	Scr	
1	Nina Wik	38	33	105	
2	Sinikka Kukkonen	37	22	94	
3	Paula Kyyrönen	35	33	107	
4	Marja-Leena Iivonen	34	28	103	
5	Raija Kyhälä	30	28		
6	Vuokko Harju-Parkkinen		28	36	117
7	Else Kyhälä	27	36	121	
8	Riitta Karvonen	25	35		
9	Kyllikki Remes	20	30		



Tiukan kisan päätyttyä.

Eduskunnan Lakivaliokunnalle

Suomen Maanmittausinsinöörien Liitto ry. haluaa kunnioittaen lausua Hallituksen esityksestä HE 82/2001 oikeusapulaiksi ja eräiksi siihen liittyviksi laeiksi seuraavaa.

Suomen Maanmittausinsinöörien Liitto (MIL) edustaa Helsingin Teknillisen korkeakoulun maanmittausinsinööriosastolla diplomi-insinöörin tutkinnon suorittaneita henkilöitä, joita muun muassa on kiinteistötoimitusten toimitusinsinööreinä sekä valtion että kuntien palveluksessa. Lisäksi liiton jäseniä on valtiolla ja kunnilla kiinteistöalan hallinnollisissa ym. tehtävissä sekä yksityis-sektorilla muun muassa suurien, paljon kiinteistöjä omistavien yritysten kiinteistöpäällikköinä.

MIL:n toiminnan tarkoituksena on muun muassa valvoa ja edistää jäsenkuntansa ammatillista etua lainsäädäntöasioissa. Liiton jäsenmäärä on noin 1000.

Suomen Maanmittausinsinöörien Liitto haluaa erityisesti tuoda esille eräitä seikkoja lähinnä *maaoikeu-*

*des*sä tapahtuvaan oikeudenkäyntiin ehdotetun OK 15 luvun 2 §:n sisältöön liittyen.

Maa-oikeusmenettely on käytännössä perinteisesti ollut normaaliin alioikeusmenettelyyn verrattuna erityyppistä. MO pitää istuntonsa usein varsinaisen käräjäoikeuspaikkakunnan ulkopuolella, yleensä siinä kunnassa, jonka alueella olevaa kiinteistöä varsinainen riita-asia koskee. Asian käsittelyyn liittyy tavallisesti katselmus toimituspaikalla.

Maa-oikeusasiat ovat piirteiltään sellaisia, että yksinomaan juristin koulutuksen saaneella henkilöllä ei kaikissa kysymyksissä ole riittävää asiantuntemusta asianosaisen edustajana toimimiseen. Tällaisia kysymyksiä ovat muun muassa korvauksiin ja kiinteistöjen jakoihin liittyvä arviointi sekä kiinteistöjen ulottuvuuteen liittyvät epäselvyydet ja riitakysymykset. Useimmiten maa-oikeudessakin on kysymys juuri tällaisista asioista ja harvemmin sen sijaan kysymys on puhtaasta oikeudellisesta kysymyksestä. Kun maa-oikeudessa asianhoito proses-

suaalisesti ei yleensä tuota vaikeuksia, erityisesti sen vuoksi, että maa- ja metsätalouden asioiden käsittelyssä noudatetaan tietyiltä osin virallisperiaatetta, niin asianosaiset tarvitsevat useimmiten asiamieheksi tai avustajaksi henkilön, jolla on erityisosaamista kiinteistöasioissa.

Lisäksi on huomattava, että maa- ja metsätalouden käsittely on jatkoa kiinteistötoimituksessa suoritettulle asian käsittelylle. Niissä tapauksissa, joissa asianosainen ei itse pysty valvomaan etuaan toimituksessa, on asiamiehenä usein miten toiminut muun kuin lakimieskoulutuksen saanut henkilö. Tämä johtuu siitä, että asiassa lähes aina tarvitaan erityis-asiatuntemusta kiinteistöjen arvon tai ulottuvuuden määrittämiseen. Maanmittausalan koulutus ja vankka käytännön kokemus antavat parhaan pätevyyden näiden asioiden käsittelemiseen. Yksityisten kansalaisten ohella tämä käytäntö koskee myös kuntia. Kuntien edustajina kiinteistötoimituksissa ja niitä seuraavassa maa- ja metsätalouden käsittelyssä toimivat säännön mukaisesti kunnan palveluksessa olevat maanmittausalan henkilöt.

Mikäli OK:n 15 luvun 2 §:ä muutettaisiin HE 82/2001 esitetyllä tavalla, ei maanmittausalan koulutuksen saanut henkilö enää voisi toimia oikeudenkäyntiasiamiehenä tai –

avustajana asioita maa- ja metsätalouden käsittelyssä. Tämä johtaisi käytännössä siihen, että asianosainen joutuisi vaihtamaan asiamiestä tai avustajaa hakiessaan maa- ja metsätalouden kiinteistötoimituksessa tehtyihin ratkaisuihin kaikissa niissä tapauksissa, joissa hänen asiamiehenään tai avustajanaan on toiminut muu kuin ehdotetun 15 luvun 2 §:n 1 tai 2 momentissa tarkoitettu henkilö. Kun aikaisemmin asiamiehenä tai avustajana kiinteistötoimituksessa toimineella henkilöllä on kyseessä olevasta toimituksesta sellaiset asiatiedot, jotka ovat tarpeen haettaessa muutosta maa- ja metsätalouden kiinteistötoimituksessa, johtaisi ehdotettu lainmuutos siihen, että aikaisemman asiamiehen olisi kuitenkin tarpeen toimia uuden 2 §:n 1 momentin kelpoisuusehdot täyttävän asiamiehen tai avustajan apuna. Näin ollen asianosainen joutuisi usein käytännössä maksamaan kaksinkertaisia asiointikustannuksia.

Suomen Maanmittausinsinöörien Liitto ry. esittää kunnioittaen, että maa- ja metsätalouden asiat rajataan em. perusteiden pois niiden asioiden joukosta, joissa oikeudenkäyntiasiamiehenä tai –avustajana saa toimia ainoastaan asianajaja tai muu oikeustieteen kandidaatin tutkinnon suorittanut henkilö. Tämä voisi tapahtua muuttamalla Hallituksen esityksen mukainen OK:n 15 luvun 2 §:n 3. momentti muotoon:

Edellä 5 luvun 3 §:ssä tarkoitettu-
sa asiassa, joka ei ole riitainen,
sekä maa-oikeusasioissa oikeuden-
käyntiasiamiehenä tai -avustajana
voi toimia muukin...

taneilla henkilöillä tulee - kuten tä-
hänkin asti - olla oikeus toimia asia-
miehenä ja avustajana asioita maa-
oikeudessa käsiteltäessä.

Suomen Maanmittausinsinöörien
Liitto pyytää Eduskunnan Lakivalio-
kuntaa kiinnittämään huomiota edel-
lä mainittuihin - ehdotetun OK
15:2:n sisältöön liittyviin - seikkoi-
hin. Liiton mielestä Teknillisen kor-
keakoulun maanmittausosastolla
diplomi-insinöörin tutkinnon suorit-

Helsingissä 28. 9. 2001

Suomen Maanmittausinsinöörien
Liitto ry.

Mikko Uimonen
Puheenjohtaja

MAANMITTAUSTIETEIDEN PÄIVÄT 8.- 9.11.2001

Päivien teemana ja otsikkona on tänä vuonna
KOORDINAATISTOT MURROKSESSA

TARKEPIA TIETOJA

http://foto.hut.fi/opetus/jarjestot/mmts/paivat/ohjelma_2001.html

Raija Valonen (MIL) p. 09-148 1900, fax 09-148 3580 tai s-posti
toimisto@mil.maanmittari.fi

ILMOITTAUTUMINEN

Ilmoittautuminen tapahtuu maksamalla osallistumismaksu Maanmitta-
ustieteiden Seuran tilille SAMPO 800018-1708893. **Ilmoittautuminen
päätyy 12.10.2001.**

Mikkelin käräjäoikeuden määräaikainen

maaoikeusinsinöörin virka T12

Mikkelin käräjäoikeudessa julistetaan haettavaksi avoimeksi tuleva määräaikainen maaoikeusinsinöörin virka T 12, joka täytetään ajaksi 1.2.2002 - 31.1.2004, hovioikeudelle osoitetulla kirjallisella hakemuksella, joka on toimitettava hovioikeudelle osoitteella PL 1158, 70101 Kuopio (katuosoite Minna Canthin katu 64 A), **viimeistään 24.10.2001** ennen virka-ajan päättymistä.

Kuopiossa, Itä-Suomen hovioikeudessa 24.9.2001
Kansliapäällikkö Riitta-Liisa Rautsi



Nurmijärven kunta on 33 000 asukkaan nopeasti kasvava kunta pääkaupunkiseudulla. Kunnassa on viisi asemakaavoitettua taajamaa. Kunnan teknisestä toiminnasta vastaava ympäristöpalvelualue hakee palvelukseensa

KAAVOITUSARKKITEHTIA/KAAVOITUSINSINÖÖRIÄ

Kaavoittajan päätehtävänä on vastata n. 6000 asukkaan Kirkonkylän ja n. 5500 asukkaan Rajamäen taajamien asemakaavojen laadinnasta.

Toimen kelpoisuusehtona on yliopistossa tai teknillisessä korkeakoulussa suoritettu arkkitehdin tai maanmittausinsinöörin tutkinto sekä hyvä käytännön kokemus kaavoitustehtävistä. Arvostamme vuorovaikutteista suunnitteluotetta ja valmiuksia kaavan laadinnassa käytettävien suunnitteluohjelmien käyttämiseen. Kaavan laatijan pätevyyden voi osoittaa myös kaavan laatijoiden rekisterin jäsenyydellä.

Toimen palkkaus määräytyy teknisten sopimuksen mukaan

Hakemukset opinto- ja työtodistuksineen ja mahdollisine liitteineen on toimitettava **12.11. 2001 mennessä** osoitteella Nurmijärven kunta, Ympäristöpalvelualue, maankäyttö, PL 37 01901 Nurmijärvi. Lisätietoja antaa kaavoituspäällikkö Aarno Kononen, puh. 2500 2361. Tietoja kunnan kaavoituksesta on myös kunnan kotisivuilla www.nurmijarvi.fi.

Onnittelemme

Syntymäpäiviä

50 vuotta
Pekka Tervonen 20.10. Vantaa

60 vuotta
Risto Iivonen 15.11. Kotka
Pertti Ikäheimonen 31.01. Keuruu

70 vuotta
Pekka Kivioja 23.10. Kokkola

75 vuotta
Erkki Heikkilä 23.10. Kotka

80 vuotta
Juhani Laipio 19.10. Helsinki

Muistattehan ilmoittaa MIL:n toimistoon uuden osoitteenne, kun muutatte. Näin saatte sekä MILA:n että maankäytön keskeytyksettä kotiinne. Toimiston yhteystiedot sivulla 2. Kiitos!

Nimityksiä

Kari I. Leväinen toimitilajohtamisen professoriksi Teknillisen korkeakoulun maanmittausosastolle

Pekka Normo Sipoon kunnan kaavoituspäälliköksi

KORJAUS:

Matti Yli-Laurila Uudenkaupungin kaupungingeodeetiksi

Valmistuneet

Timo Ikola
Joni Kemppi
Sanna Kotipelto
Pekka Penttilä
Harri Saravuo
Markku Torkko
Karoliina Vahala