
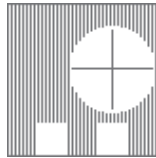


Mila *8/2000*

MAANMITTAUSINSINÖÖRIEN LIITON JÄSENLEHTI 20.12.2000





Suomen Maanmittausinsinöörien Liitto ry
Finlands Lantmäteriingenjörers Förbund rf
The Finnish Association of Geodetic and Land Surveyors

MIL

TOIMISTO: Kelloilta 10 puhelin 09 - 148 1900
00520 HELSINKI telefax 09 - 148 3580
toimisto@mil.maanmittari.fi
www.maanmittari.fi

Toimisto avoinna: tiistai, keskiviikko ja torstai klo 9 - 15
Toimistosihteerit: Raija Valonen

HALLITUS 2000

Puheenjohtaja 1999-2002:

Mikko Uimonen, MML, Helsinki
puh. työ 02 0541 5611
mikko.uimonen@nls.fi

jäsenet:

Katri Koistinen, TKK, pt 09-451 3908
katri.koistinen@hut.fi

Aarno Kononen, Nurmijärvi,
pt 09-2500 2361
aarno.kononen@nurmijarvi.fi

Erik Lönnfeldt, Suomen SKV-Yrityspalvelu Oy, Espoo, pt 09-8629 1232
erik.lonnfeldt@skv.fi

Markku Markkula (vpj), korkein oikeus, *markku.markkula@om.fi*

Tapio Mikkola, Pohjois-Suomen maa- ja metsätalouden tutkimuskeskus, Rovaniemi, p. 050-302 1828 *tmikkola@nettilinja.fi*

Seija Vanhanen, Uudenmaan liitto
pt 09-4767 4355
seija.vanhanen@uudenmaanliitto.fi

hallitus@mil.maanmittari.fi

Tiedottaja: Jani Palomäki, tekn. yo
Rahastonhoitaja: Seppo Mäkinen,
Merenkulkuhallitus

MIL:n kansainväliset jäsenyydet:



International Federation
of Surveyors

FIG



Comité de Liaison des
Géomètres Européens

CLGE

Pohjoismaiden maanmittareiden
yhdysmiesneuvosto

> Sisällys

Tietoa MIL:sta	2
Mittanauhan nollapäässä -Mikko Uimonen	5
Uutisia	7
Tapahtumia	9
Julkaisuja -Jani Palomäki	10
Maoikeusuudistuksesta -Sampo Hatunen	12
Syyskokouksen tunnelmia -Jani Palomäki / hallitus	14
Uutisia	14

Kannen kuva: Pukki ja muori vierailulla Kurikassa
Jani Palomäki 1999

<i>Mila</i> 8/2000 22.12.2000	Julkaisuaikataulu 2000:		
Julkaisija:	nro	aineiston jättö	postitus
Suomen Maanmittausinsinöörien Liitto ry			
Toimitus:	1/2001	19.1.	1.2
Jani Palomäki, päätoimittaja	2/2001	23.2.	8.3.
Jämeräntaival 11 C60, 02150 Espoo	3/2001	23.3.	5.4.
puh. 050-561 0426	4/2001	4.5.	18.5.
<i>jani.palomaki@iki.fi</i>	MILAn ilmoitushinnat		
Aineisto MILAan:	1/1 sivu	2200 mk	
Päätoimittajalle tai MIL:n toimistoon.	1/2 sivu	1550 mk	
Jutut mieluiten sähköpostilla tai levykkeellä .TXT tai .RTF muodossa, muotoilemattomina.	1/3 sivu	1100 mk	
Toimituksella on oikeus lyhentää tai jättää julkaisematta kirjoituksia. Myöhästynyt aineisto siirtyy seuraavaan lehteen.	1/4 sivu	800 mk	
	Liittet sopimuksen mukaan		
	Jäsenten pikkuilmoitukset: (enintään 1/4 sivu)		
	100 mk, teekkarit 50 mk		
	Painopaikka: Monikko Oy		

Levon paikka

Uutisissa kerrottiin, että puolet palkansaajista tekee ylitöitä. Sunnuntaista tuli kauppapäivä.

Opiskelijalle talvi on opiskelun, ja kesä työnteon aikaa. Viikonloputkin kuluvat monesti harjoituksia tehden.

Jouluna ei tarvitse kiirehtiä. Jouluna on lupa levätä. On aikaa lukea hyvä kirja tai tavata ystäviä. On aikaa olla

perheen kanssa. On aika ladata akkujaan.

Joulun odotus on muuttunut. Pieneinä kalenterin luukkujen avaus ja joulupukin odotus olivat päällimmäisenä mielessä. Nyt töiden taukoaminen ja hiljentyminen on tärkeämpää. Kuitenkin kaksi asiaa pysyy toivelistalla: kunpa tulisi oikein luminen joulu ja heräisin ajoissa katsomaan aattoaamun piirrettyjä.

Hyvää Joulua ja Mielenkiintoista Uutta Milleniumia.

JP



MIL:n JÄSENILTA

EUREF-89 koordinaattijärjestelmän käyttöönotto

maanantaina 29.1.2000 kello 18:00 Merenkululaitoksentiloissa, Porkkalankatu 5 E, Helsinki

Keskustelua aiheesta alustamassa ovat mm.

FT Matti Ollikainen, Geodeettinen laitos

Maanmittausneuvos Raimo Vajavaara, Maa- ja metsätalousministeriö

DI Jukka Varonen, Merenkululaitos

Professori Martin Vermeer, TKK

Kahvitarjoilu

Ilmoittautuminen: MIL:n toimistoon Raija Valoselle viimeistään torstaihin 25.1. mennessä. sähköposti toimisto@mil.maanmittari.fi, puhelin 09-148 1900, fax 09-148 3580, mukaan mahtuu n. 35 henkeä.

P.S: Kulunvalvonnan takia toivomme osanottajien saapuvan ajoissa paikalle.



MITTANAUHAN NOLLAPÄÄSSÄ

LIITON HALLITUS VALITTIIN SYYSKOKOUKSESSA

Syyskokouksessa hyväksyttiin ensi vuoden toimintasuunnitelma ja talousarvio. Hallitukseen valittiin uudelleen seuraavalle 2-vuotiskaudelle assistentti Katri Koistinen TKK:lta ja johtaja Seija Vanhanen Uudenmaan Liitosta. Pitkän hallitustyön tehneen maaoikeusinsinööri Tapio Mikkolan tilalle hallitukseen valittiin maanmittausjohtaja Markku Harju Lapin maanmittaustoimistosta.

Liiton puheenjohtajaksi valittiin toiseksi kaksivuotiskaudeksi maanmittausinsinööri Mikko Uimonen Maanmittauslaitoksen kehittämissivustosta. Hallituksessa jatkavat kaavoitusinsinööri Aarno Kononen Nurmijärveltä, kiinteistöpäällikkö Erik Lönnfeldt (Folkhälsan) ja esittelijä Markku Markkula (KKO).

Kiitän Tapiota hänen liiton hyväksi tekemästään työstä ja toivotan Markun tervetulleeksi mukaan hallitustyöhön. Omalta osaltani kiitän luottamuksesta - monipuolisen ja aktiivisen hallituksen – ja teidän

kaikkien tuella on hyvä jatkaa puheenjohtajana.

MAANMITTAUSALAN KOU- LUTUSSEMINAARI

Kansainvälisen maanmittarijärjestön (FIG) ja Euroopan maanmittarijärjestön (CLGE) yhteistyö tiivistyy. Ensimmäinen konkreettinen osoitus tästä oli marraskuun alussa Hollannissa järjestetty yhteinen seminaari eurooppalaisten maanmittarien ammatillisesta pätevyydestä. EU:n tavoitteena on lisätä mahdollisuuksia eri alojen työvoiman liikkuvuuteen maiden välillä. Tähän liittyy pyrkimys koulutuksen harmonisointiin ja pätevyysvaatimusten yleiseurooppalaiseen yhdenmukaistamiseen. Maanmittausalalla tähän on vielä pitkä matka. Koulutus on eri maissa eri tavoin painottunutta ja varsinkin kiinteistötehtävien suorittamisessa on erilaisia lisensoinnista ja lainsäädännöstä johtuvia pätevyysvaatimuksia.

Suomalaiset osallistujat seminaarissa olivat Kirsi Virrantaus Teknillisestä korkeakoulusta ja Matti Ran-

tanen Espoon-Vantaan teknillises-
tä ammattikorkeakoulusta. Heidän
seminaarikokemuksistaan voimme
lukea MILAn palstoilta jatkossa.
Seminaarin koko aineisto ilmestyy
FIG:n sivuille (www.fig.net) ensi
huhtikuussa.

MAANMITTARIKILLAN HIS- TORIAKIRJA

Maanmittarikillan juhlavuosi on al-
kamassa. Kilta on Otaniemen van-
himpia ja täyttää ensi vuonna 100
vuotta. Juhlan kunniaksi kilta on
teettänyt historiakirjan, jota saamie-
ni ennakkotietojen perusteella us-
kallan lämpimästi suositella teille
kaikille. Kirjan on kirjoittanut histo-
ria-alan ammattilainen FM Tiina
Törnqvist, lisäksi siinä on alamme
parhaiden kynänkäyttäjien kirjoitta-
mia muistelmia. Rungas kuvitus ja
henkilöhakemisto lisäävät kirjan
kiinnostavuutta. Kirjan painos tullee
olemaan vain n. 500 kpl, joten kan-
nattaa varmistaa kirja itselleen en-
nakkotilauksella. Ennakkotilauksen
voi tehdä 31.1.2001 saakka hintaan
250 mk, maksu Maanmittarikillan
Tuki ry:n tilille numero 130930-
207506

MAANMITTAUSPÄIVÄT 15.-16.3.

Lahden maanmittauspäivien ohjel-
ma on viimeistelyä vaille valmis.
Luento-ohjelmassa on kolme rin-

nakkaista sarjaa, jotka käsittelevät
maapolitiikkaa, uutta tekniikkaa, tie-
tohuoltoa, yhteistyötä, maankäytön
suunnittelua ja työyhteisöasioita.
Tarkempi ohjelma ja ilmoittautumis-
ohjeet ilmestyvät piakkoin päivien
verkkosivuille ja ne julkaistaan
myös seuraavassa MILAssa.

Rauhallista Joulua ja virkistävää
vuodenvaihdetta.

Mikko Uimonen
puheenjohtaja



MUISTUTUS

Ilmoittakaahan kaikki nimityksistä
ja tapahtumista MILA:n toimitukses-
le tai MIL:n toimistoon. Yhteys-
tiedot löytyvät lehden ensimmäisel-
tä sivulta.



Maanmittaushallinto juhli vuosipäiväänsä Turussa

Maanmittauslaitoksen 188. vuosijuhlaa vietettiin tänä vuonna Varsinais-Suomen maanmittaustoimistossa Turussa 13.11.2000.

Suomen Suuriruhtinaanmaan Pää-Maanmittauskonttorin ohjesäännöt vahvistettiin 14.11.1812. Tätä päivää vietetään maanmittaushallinnon vuosipäivänä. Maanmittaushallinnon päämaanmittauskonttori perustettiin Turkuun, josta se kymmenen vuotta myöhemmin siirrettiin uuteen pääkaupunkiin Helsinkiin. Maanmittausta on Suomessa tehty vuodesta 1633 lähtien. Maanmittauslaitoksen onneksi päämaanmittauskonttori toimituskirjoiheen ja karttoineen oli rahdattu meritse Helsinkiin, sillä Turun palossa vuonna 1827 ne kaikki olisivat tuhoutuneet.

Euroopan karttalaitosten etujärjestöksi EuroMapping Plc

Euroopan kansallisten karttalaitosten järjestö CERCO ja näiden omistama taloudellinen etuyhteisö MEGRIN ovat yhdistyneet. Uusi järjestö on nimeltään EuroMapping Plc. Sen jäsenenä on yli 30 eurooppalaista karttalaitosta. Yhtenä järjestönä EuroMapping pystyy paremmin toimimaan kansallisten karttalaitosten etujärjestönä ja samalla niiden äänitorvena muun muassa Euroopan komission suuntaan.

Teklan uusi toimitalo nousee Länsiväylän varteen

Ohjelmistotuoteyhtiö Tekla Oyj:n ja LEL Työeläkekassan tänään solmiman aiesopimuksen mukaan LEL rakennuttaa Teklalle uuden toimitalon, jonka Tekla vuokraa käyttöönsä pitkäaikaisella sopimuksella. Uusi Tekla House sijoittuu Matinkylän uudelle kaava-alueelle, liikekeskus Iso Omenan välittömään läheisyyteen. Rakentaminen alkaa keväällä 2001 ja talo valmistuu vuoden 2002 toisella puoliskolla.

MAANMITTAUSPÄIVÄT LAHDESSA 15.-16.3.2001



RAJATON MAANMITTAUS

TORSTAI 15.03.2001

Päivien avajaiset

Näyttelyn avajaiset

Teemat: Työyhteisö Grand Areena,

Maapolitiikka ,

Tekniikkaa, tietoa, taitoa

PERJANTAI 16.03.2001

Teemat: Tietohuolto,


Yhteistyö ,

Maankäytön suunnittelu,

Talous, tuottavuus, laatu,

Kiinteistötekniikka

<http://phnet.fi/maanmittauspaivat/>



Koulutusta ja tapahtumia, kotimaassa

- 29.1. MIL:n jäsenilta Merenkululaitoksella Helsingissä. Tarkempia tietoja sivlla 4. Ilmoittautuminen viimeistään 25.1.
- 6.2. Kiinteistötalouden ja -oikeuden opiskelijoiden ammattiainekerho Fundi järjestää kiinteistörahoituksen asiantuntija-seminaarin Espoossa Dipolissa. www.tky.hut.fi/~fundi
- 15.-16.3. Maanmittauspäivät Lahdessa
- 5.-8. 6. FIG Workshop and Seminar: Virtual Academy Dipoli, Helsinki, lisätiedot: marjaana.laurema@dipoli.hut.fi

... ja ulkomailla

- 6.-11.5.-01 FIG working week in Korea www.fww2001.or.kr/ tai www.fig.net
- 19-22.3. *10th International Symposium on Deformation Measurements.* Organised by FIG Commission 6, Anaheim, USA <http://cern.web.cern.ch/CERN/Divisions/EST/SU/FEDINTGEOM/WG6-1/Symposium.html>
- 17-19.4. New Surveying Techniques and Applications in Urban Areas. FIG Commission 5 seminar.Paris, France www.fig.net
- 22.-24.6. IAG Workshop "Monitoring of Constructions and Local Geodynamic Processes" Wuhan, Kiina. Järjestää IAG:n erikoiskomission SC 4:n alaiset WG 2 ja WG 3. <http://info.tuwien.ac.at/ingeo/sc4/wuhan01.htm>

Uusia julkaisuja


MILAn toimitus päätti kerätä muutamia esimerkkejä vuoden aikana julkaistuista teoksista pieneksi joulupaketiksi. Pukinpussiin ei näitä enää ehdi hankkimaan, mutta ajankohtaisia nämä kaikki ovat ensi vuonnakin.

Maanmittauslaitos:

Kaupanhahvistajan ohje. Maanmittauslaitos 2000.(50,-)
Anvisningar för köpvittnen. Lantmäteriverket 2000. (edellinen ruotsiksi)
Uusjako ja kevyet tilusjärjestelyt - hankkeen loppuraportti.

Kauppakaari:

Uusi maankäyttö- ja rakennuslaki (530,-)
Yrityksen ympäristövastuut (385,-)
Satunnaispäästöriskien arviointi (185,-)



Ympäristöministeriö / Edita:

Tonttiopas myyjälle ja ostajalle (?), myös muita tekijöitä)
Maankäyttö- ja rakennuslaki, kaavamerkinnot (125,-)
Maankäyttö- ja rakennusl., Suositus paljon tilaa vaativan erikoiskaup. tulk. (78,-)
Ympäristövaikutukset arvioidaan - Missä on ihminen? (118,-)
2000-luvun vesipiirit (123,-)

Kuntaliitto:

Muutoskunnat -projekti 1999-2000. Asunnot, kiinteistöt ja maankäyttö
väestöltään vähenevissä kunnissa (70,-)
Tyhjäät asunnot - toimenpiteet Ruotsissa (120,-)

Tietosanoma:

Maa-, vesi- ja ympäristöoikeuden käsikirja (640,-)

TKK


Kaupungin tiiviys ja täydennysrakentaminen - Sosiologisia kysymyksiä
-*Jani Päivänen*
The Uncontrolled Land Delivery in zanzibar Town -*Marjukka veijalainen*
Kunnan asuntopolitiikka ja sen arvoketjut -*Kajja Puhakka*
Sijoitusanalyysi listautuvasta kiinteistösiirtoyhtiöstä - esimerkkinä Sponda Oyj
-*Markus Juvala*
Kaupunkien kiinteistöomaisuuden arvopaperistaminen -*Matti Vilander*
Kiinteistöjohtamisen koulutuksen kehittämisestä Teknillisessä korkeakoulussa
-*Kauko Viitanen (toim.)*
Tonttien alennusmyyntikampanjat kunnissa -*Kai Perhola*



TEKLA

Tekla Oyj on mallipohjaisten operatiivisten sovellusten johtavia kehittäjiä maailmassa ja sijaintitiedon hallintaohjelmistojen markkinajohtaja Suomessa. Ydinosaimistamme on ainutlaatuinen mallinnus-tekniologia ja siihen perustuvien valmiiden, integroitujen toimialakohtaisten ohjelmistotuotteiden ja palvelujen tuottaminen ja markkinointi. Järjestelmillämme on tuhansia käyttäjiä yli 50 maassa.

Palveluksessamme on yli 260 henkilöä. Espoon pääkonttorin ohella meillä on toimistot myös Oulussa, Kuopiossa, Ruotsissa, Norjassa, Saksassa, Isossa-Britanniassa, Ranskassa, USA:ssa, Malesiassa, Japanissa ja Kiinassa.



PUBLIC INFRA

Public Infra -liiketoimintayksikköme kehittää ja toimittaa tietojärjestelmiä julkisen infrastruktuurin hallintaan ja yhdyskuntasuunnitteluun.

Xcity®Ohjelmistosuunnittelijoita

TeKa Xcity on kaupunkien kartantuotannon ja maankäytön suunnittelun tarpeisiin kehitetty paikkatietojärjestelmä. WebMap on Internet-tekniologiaan pohjautuva informaatiojärjestelmä, jolla ratkaistaan kaupunkien erilaiset paikkatietojen selailuun, analysointiin ja jakeluun liittyvät tarpeet.

Haemme Espooseen Public Infra -liiketoimintayksikköme kahta ohjelmistosuunnittelijaa. Tehtävät muotoutuvat kokemuksen ja mieltymysten mukaan, joko toteutuspainotteisiksi tai sisältämään määrittely-, suunnittelu- tai testaustyötä. Kokemuksen karttuessa on mahdollisuus siirtyä vastaamaan tuotekehitysprojekteista.

Sinulla tulisi olla

- > C-ohjelmointitaitoa sekä Windows NT -ympäristön tuntemusta
- > relaatiotietokantaosaamista
- > kokemusta ohjelmistojen määrittely/suunnittelutehtävistä
- > eduksi on, mikäli mielenkiintosi kohteisiin kuuluu esirfi++, Java tai konversioiden suunnitteluteutus.

Tarjoamme sinulle

- > mielenkiintoisia ja haastavia työtehtäviä innostavassa ja kansainvälisessä työympäristössä, jossa osaamistasi arvostetaan
- > mahdollisuuden työ- ja urakiertoon Teklassa
- > joustavan työajan ja kannustavan palkkauksen
- > loistotason tuotekehitystiimin tuen

Lisätiedot:

tuotanto päällikkö Ritva Keinonen, puh. 040 508 0006,
ritva.keinonen@tekla.com

henkilöstökonsultti Marjo Saarinen, puh. 040 8418 880,
marjo.saarinen@tekla.com

Lähetä hakemus ja CV8.1.2001 mennessä sähköpostitse osoitteeseen career@tekla.com

Katso lisätietoja ylläole vasta ja muista mahdollisuuksista :

www.tekla.com

MAAOIKEUDET LAKKAAVAT ITSENÄISINÄ TUOMIOISTUIMINA

Eduskunta hyväksyi lopullisesti maaoukeuksien lakkauttamista koskevan lakimuutospaketin joulun alla ja todennäköinen voimaanastumispäivä on 1.3.2001. Presidentti ei kuitenkaan ole vielä tätä kirjoitettaessa allekirjoittanut lakia, joten asia on vielä loppusinettiä vailia.

Ulkoapäin tarkasteltaessa uudistus ei merkitse suuria muutoksia ja toiminta säilyy suurin piirtein entisellään. Maaoukeuksien nykyiset jaostot siirtyvät henkilökuntineen kansliapaikkakuntineen kärjäuoukeuksien yhteyteen ja poikkeuksena on vain Etelä-Suomen maaoukeuden I jaosto, joka siirtyy Vantaan kärjäuoukeuteen. Kyseessä on siis lähes puhtaasti hallinnollinen muutos.

KOKOONPANO JA TEHTÄVÄT

Kokoonpano maaoukeusasioita käsiteltäessä säilyy pääosin ennallaan eli tuomari, insinööri ja kaksi lautamiestä. Maaoukeuden tuomiosta

haetaan edelleenkin valituslupaa KKO:lta ja valitukset lähetetään kuten nyt maanmittaustoimistoon tai kiinteistöinsinöörien toimitusten osalta kunnan kiinteistörekisterin pitäjälle ja nämä toimittavat valitukset edelleen maaoukeuteen. Kärjäuoukeuksiin tullaan nimittämään maaoukeusasioiden vastuutuomari, mihin virkaan tullaan siirtämään nykyiset virassa olevat maaoukeustuomarit. Vantaan ja Mikkelin kärjäuoukeuksiin julistettanee vielä tämän vuoden puolella haettavaksi vastuutuomareiden virat, joihin pätevyysvaatimuksena on mm. perehtyneisyys kiinteistölainsäädäntöön ja kiinteistöasioiden käsittelyyn. Menettely varmistaa tuomareiden pysymistä tässä tehtävässä. Vastuutuomarikäsite ja pätevyysvaatimukset tulivat lakiin mukaan vasta lakivaliokunnan käsittelyssä, vaikka oikeusministeriö aluksi vastustusti sellaista järjestelyä. Lautamielihä tulee olemaan kärjäuoukeuden lautamiehet, joten maaoukeuksiin ei valita enää omia lautamiehiä. Tuomari saattaa joutua käsittelemään kärjäuoukeudessa työtilanteesta riippuen muitakin kärjäuoukeuden asioita. Maaoukeusinsinöörien toimia-

lue saattaa olla laajempi kuin nykyinen ja jos juttumäärät koko maassa vähenevät, tulevaisuudessa maaoykeusinsinöörejä saattaa olla jopa vähemmän kuin tällä hetkellä. Miten tämä hallinnollisesti järjestetään, on vielä auki eikä asetusluonnostakaan ole ollut nähtävillä. Vaasan maaoykeusinsinöörin virkaa hoidetaan jo nyt poikkeusjärjestelyllä siten, että Oulun maaoykeusinsinööri Markku Markkola on hoitanut myös Vaasan virkaa.

UUDISTUKSEN PERUSTEET

Olin itse työryhmän jäsen, jonka tehtävänä oli esittää mietintö maaoykeuksien lakkauttamisesta erityistuomioistuimina. Jossain vaiheessa työryhmässä esitettiin hyvin vahvasti sellaista ratkaisua, että maaoykeusinsinöörit eivät olisi lainkaan tuomioistuimen jäseninä, mikä kanta ei kuitenkaan jäänyt voimaan. Hyvin arvovaltaiselta taholta oli ennen työryhmän perustamista esitetty, että on EU:n direktiivien vastaista, että tuomioistuimen jäsenenä on muita kuin lainoppineita jäseniä

maallikoiden lisäksi ja että Suomessa vallalla oleva käytäntö, että insinööri on oikeuden jäsenenä, ei ole yleinen muualla Euroopassa. Työryhmän työn aikana selvisi kuitenkin, että kumpikaan väite ei pidä paikkaansa, vaan tilanne on pikemminkin päinvastoin. Eduskunnassa korostettiin nimenomaan maaoykeuden asiantuntemusta nykyisessä muodossaan ja lakivaliokunnan yleisperustelujen loppuun onkin lisätty lausuma siitä, että on selvitettävä, miten erityisen asiantuntemuksen tarve on hoidettu ja onko muita aloja, jossa erityisjärjestelyt ovat tarpeen. Esimerkiksi esitettiin mm. lasten edun valvonta ym. eli se siitä Euroopan valtioiden yleisestä periaatteesta ja EU:n direktiivistä. Itse ennakoin maaoykeusuudistusta ostamalla asunnon Vantaan Tikkurilasta kävelymatkan päästä tulevasta työpaikasta.

Maaoykeusinsinööri
Sampo Hatunen
Etelä-Suomen maaoykeus,
I jaosto, Helsinki

MIL:n syyskokous 1.12.2000 Uudenmaan liiton tiloissa

Joulukalenterin ensimmäisen luvun avautuessa kokoontui MIL:n jäsenistö syyskokoukseen. Kokoukseen osallistui n.15 sateista säätä pelkäämätöntä jäsentä. Seija Vanhanen toimi illan emäntänä ja hän kertoi aluksi lyhyesti Uudenmaan liiton toiminnasta ja tavoitteista. Itse kokous sujui Arvo Vitikaisen johdolla sopuisasti ja hallituksen esitykset ensi vuoden budjetiksi ja toimintasuunnitelmaksi hyväksyttiin muutoksitta.

Suurimpia muutoksia seuraavalla toimintakaudella ovat Maankäyttölehdien ilmoitusmyynnin hoitamisen siirtyminen ulkopuoliselta taholta MIL:n vastuulle sekä MILA:n postitus ilmaiseksi nuorille jäsenille. Talouspuolella muutokset olivat melko pieniä. Erovuorossa olivat hallituksen jäsenet, Katri Koistinen, Tapio Mikkola ja Seija Vanhanen. Liiton vaalitoimikunnan esityksen mukaisesti puheenjohtajana jatkaa Mikko Uimonen, jäsenenä Katri Koistinen sekä uutena jäsenenä Markku Harju Kemijärveltä.

Virallisen ohjelman jälkeen oli tarjolla vielä glögiä ja pipareita.

Jani

UUTISIA

Genimapilta uusia tuotteita

Genimap Oy on ensimmäisenä Suomessa valmistanut tekstiviesteihin perustuvan ajoreittipalvelun. Palvelun avulla gsm-puhelimen omistaja voi pääkaupunkiseudulla hakea selkokielisen ajo-ohjeen kahden katuosoitteen välillä.

Palvelu laajenee muualle Suomeen ensi vuoden alussa.

Ajoreittipalvelu perustuu osoitettuun tieaineistoon. Se huomioi yksisuuntaiset kadut ja kääntymiskiellot, ja laskee keskimäärin nopeimman ajoreitin.

Genimap ja Nokia Networks yhteistyöhön mobiileissa paikkatietopalveluissa 22.11.2000. WSOY:n tytäryhtiö Genimap Oy ja Nokia Networks ovat solmineet lisenssisopimuksen Genimapin kehittämien mobiilien paikkatietopalvelujen hyödyntämisestä Nokian paikkatietoratkaisuisa.



Hausjärvi on 8100 asukkaan kehittyvä kunta Hyvinkään-Riihimäen talousalueella.

Sijaintimme Uudenmaan ja Hämeen maakuntien rajalla ja uuden, neljännen taajaman suunnittelu luo mielenkiintoisia haasteita.

Haemme joukkoomme

Kaavoitusinsinööriä tai – arkkitehtiä

maankäytön suunnitteluun ja maapolitiikan vastuuhenkilöksi sekä ympäristölautakunnan esittelijäksi ja ympäristösihteeriksi. Kaavoitusinsinööri on kuntakonsernin johtoryhmän jäsen ja raportoi suoraan kunnanhallitukselle.

Kaavoitusinsinööriltä tai – arkkitehdiltä edellytämme teknisen korkeakoulun maanmittausosastolla suoritettua diplomi-insinöörin tai teknisessä korkeakoulussa tai yliopistossa suoritettua arkkitehdin tutkintoa tai ammattikorkeakoulussa suoritettua insinöörin tutkintoa tai opistotasoista tutkintoa ja hyvää käytännön kokemusta maankäytön suunnittelutehtävissä.

Arvostamme luovuutta ja uusia ajatuksia ja kokonaisuuksien hallintaa, yhteistyökykyä, neuvottelutaitoa, ympäristöosaamista, kielitaitoa ja atk-osaamista.

Palkkaus on teknisen sopimuksen mukainen. Hakija voi esittää oman palkkatoivomuksensa.

Kunnanhallitukselle osoitetut hakemukset on toimitettava 5.1.2001 mennessä osoitteella Keskustie 2-4 12100 OITTI. Virkaan valitun on ennen viran vaalin vahvistamista esitettävä hyväksyttävä lääkärintodistus terveydentilastaan. Lisätietoja antaa kunnanjohtaja Hannu Mäkelä puhelin 019-7861201 sähköposti hannu.makela@hausjarvi.fi tai teknisen toimialan päällikkö Jouko Varis puhelin 019-7861250 tai sähköposti jouko.varis@hausjarvi.fi.

Onnittelemme

Nimityksiä

Kari Pinola Nokian kaupungingeodeetiksi.

Erik Lönnfeldt Folkhälsanin kaupalliseksi kiinteistöpäälliköksi.

Järjestelmäasiantuntija Kirsi Söderholm vastaamaan Soneran matkaviestinnän paikkatietoaineistoista.

Kim Westberg kiinteistösijoitus-päälliköksi Vakuutusosakeyhtiö Sampo Oyj:n palvelukseen.

Markku Forsman Mynämäen kunnan palvelukseen.

Pekka Kujala kiinteistöinsinööriksi Lapuan kaupunkiin.

Syntymäpäiviä

50 vuotta

Tarja Hartikainen 24.1. Helsinki

Eila Puolanne 4.1. Helsinki

Herik Wickström 11.2. Porvoo

60 vuotta

Lassi Franssila 12.1. Turku

Matti Vahala 22.1. Hyvinkää

Väinö Ylikangas 5.1. Kokkola

80 vuotta

Ilkka Leinonen 17.1. Helsinki

Valmistuneita diplomi-insinöörejä

Sini Kemppainen,

Ari Laitala,

Petri Louhio,

Tuomas Seppälä

Jarkko Tammi.

Tekniikan tohtoriksi:

TkL Ilkka Niini